












































































































Навигационна обстановка
























местност	километър	знак	разстояние от бряг [m]		дълбочина при знака [m]	воден стоеж [cm]	водомерен пост	координати [°]		дата
			ляв	десен				ширина	дължина	
Силистра	375.30									2017-05-21
Силистра	382.00									2017-05-21
Силистра	382.20		610	210	7.6	531	Силистра	44.1190666	27.1798333	2019-05-29
о-в Чайка	384.00		490	200	5.5	280	Силистра	44.12222166	27.1621833	2019-12-04
п.ст. Айдемир	388.00									2017-05-21
п.ст. Айдемир	388.00									2017-05-21
п.ст. Айдемир	388.00									2017-05-21
п.ст. Айдемир	388.30							44.1364833	27.1190667	2016-07-14
п.ст. Айдемир	388.80		290	370	8.6	531	Силистра	44.1391166	27.1159833	2019-05-29
о-в Ветрен	389.40		310	420	3.3	83	Силистра	44.1379000	27.1075333	2019-09-18
о-в Ветрен	390.10		220	400	7.3	249	Силистра	44.1392000	27.0979166	2018-08-06
о-в Ветрен	392.30		240	590	7.1	280	Силистра	44.1497000	27.0750333	2019-12-04
Ветрен	394.00		330	480	6.5	280	Силистра	44.1488500	27.0548666	2019-12-04
Ветрен	396.00									2017-05-21
Ветрен	396.00									2017-05-21
о-в Верещи	398.80		200	380	3.5	81	Силистра	44.1365167	26.9994833	2019-08-28
о-в Верещи	398.90									2016-04-11
о-в Верещи	399.30									2017-05-21
о-в Верещи	399.70		420	350	4.8	96	Силистра	44.1332000	26.9885000	2019-08-06
Попина	401.90									2017-05-21
Попина	402.00		740	170	7.0	191	Силистра	44.1328860	26.9598350	2019-07-18
Попина	402.70		440	440	7.8	263	Силистра	44.1346666	26.9522833	2020-01-09




















местност	километър	знак	разстояние от бряг [m]		дълбочина при знака [m]	воден стоеж [cm]	водомерен пост	координати [°]		дата
			ляв	десен				ширина	дължина	
Попина	404.80		340	1170	7.9	531	Силистра	44.1397333	26.9260333	2019-05-29
о-в Гарван	405.00		210	1310	4.8	68	Силистра	44.1407500	26.9242833	2019-10-23
о-в Гарван	405.70		710	760	3.3	83	Силистра	44.1360833	26.9195333	2019-09-18
о-в Гарван	405.80		560	820	7.3	531	Силистра	44.1360666	26.9152500	2019-05-29
о-в Гарван	407.00		560	440	9.2	280	Силистра	44.1308000	26.9017166	2019-12-04
о-в Гарван	408.00							44.12295815	26.89465053	2017-08-29
о-в Гарван	408.00							44.12295815	26.89465053	2017-08-29
о-в Гарван	408.00		490	430	5.6	191	Силистра	44.1263880	26.8928250	2019-07-18
о-в Албина	410.40		220	570	3.8	96	Силистра	44.1212500	26.8636166	2019-08-06
М.Преславец	412.00		310	910	3.1	30	Силистра	44.1176500	26.8469667	2018-10-11
Дунавец	419.20		670	350	4.2	128	Силистра	44.0791666	26.7721666	2019-01-17
Дунавец	420.80									2017-05-21
Дунавец	420.80		640	540	5.3	280	Силистра	44.0765000	26.7508833	2020-01-08
Дунавец	421.00		780	410	5.5	280	Силистра	44.0748333	26.7469500	2020-01-08
Дунавец	421.80		420	350	3.1	96	Силистра	44.0767000	26.7388333	2019-08-06
о-в Косуй	424.00		230	310	4.1	156	Силистра	44.0800167	26.7089833	2018-08-13
о-в Косуй	424.60		200	510	7.0	345	Силистра	44.0796000	26.7008666	2019-02-21
о-в Косуй	425.50		210	680	7.8	458	Силистра	44.0767333	26.6897167	2018-01-11
о-в Косуй	427.80		170	620	4.1	68	Силистра	44.0708333	26.6696500	2019-10-23
Тутракан	432.30		540	80	5.1	96	Силистра	44.0538333	26.6145500	2019-08-06
Тутракан	432.70							44.0527500	26.6141000	2016-07-14
о-в Радецки	436.30		330	780	5.7	211	Русе	44.0567500	26.5670333	2019-04-10
о-в Радецки	436.50									2017-05-21




местност	километър	знак	разстояние от бряг [m]		дълбочина при знака [m]	воден стоеж [cm]	водомерен пост	координати [°]		дата
			ляв	десен				ширина	дължина	
о-в Радецки	436.50									2017-05-21
Калимок	442.30									2009-11-15
о-в Бръшлян	448.00		440	510	6.2	235	Русе	44.0373833	26.4242500	2019-12-05
о-в Бръшлян	453.00							44.0280860	26.3662980	2017-08-28
о-в Бръшлян	453.00							44.0280860	26.3662980	2017-08-28
о-в Бръшлян	455.00		1070	200	5.1	258	Русе	44.0286833	26.3468833	2019-12-03
о-в Бръшлян	455.90		900	290	7.2	449	Русе	44.0294166	26.3359166	2019-06-28
о-в Мишка	456.00		920	130	4.2	96	Русе	44.0280000	26.3322833	2018-12-06
о-в Мишка	457.00		460	420	4.2	236	Русе	44.0289166	26.3192166	2020-01-08
о-в Мишка	458.40									2017-05-21
о-в Мишка	458.40									2017-05-21
о-в Мишка	458.40		530	260	6.6	258	Русе	44.0252000	26.3060666	2019-12-03
о-в Мишка	459.60							44.0187964	26.2956201	2017-08-28
о-в Мишка	459.60							44.0187964	26.2956201	2017-08-28
о-в Мишка	460.50		570	380	2.5	44	Русе	44.0146166	26.2847333	2019-10-22
Ряхово	461.00									2017-05-21
Ряхово	461.00									2017-05-21
Ряхово	461.60		480	670	2.8	69	Русе	44.0088333	26.2743333	2019-08-05
Ряхово	463.10		410	660	4.4	107	Русе	44.0035166	26.2534833	2019-01-16
Ряхово	463.30									2017-05-29
Ряхово	463.30									2017-05-29
о-в Лунгу	465.00									2017-05-29
о-в Лунгу	465.00									2017-05-29









местност	километър	знак	разстояние от бряг [m]		дълбочина при знака [m]	воден стоеж [cm]	водомерен пост	координати [°]		дата
			ляв	десен				ширина	дължина	
о-в Лунгу	469.60		290	680	8.1	520	Русе	43.9894666	26.1816666	2019-05-30
о-в Лунгу	470.00									2017-05-29
о-в Лунгу	470.00									2017-05-29
о-в Алеко	472.00									2017-05-29
о-в Алеко	472.00									2017-05-29
о-в Алеко	472.00		400	330	3.8	118	Русе	43.9846500	26.1521666	2019-01-18
о-в Алеко	472.80		530	320	5.9	236	Русе	43.9830000	26.1455000	2020-01-08
о-в Алеко	476.00		280	670	8.3	520	Русе	43.9724333	26.1073500	2019-05-30
о-в Алеко	479.30									2017-05-29
о-в Алеко	479.30									2017-05-29
о-в Мокан	482.90		380	140	17.0	425	Русе	43.9188333	26.0694000	2017-03-11
о-в Мокан	486.40									2017-05-29
о-в Мокан	486.60		520	340	11.1	337	Русе	43.8958000	26.0334500	2019-02-19
Дунав мост	488.65		180	520	4.3	235	Русе	43.8888000	26.0066833	2019-12-05
Дунав мост	488.65		50	650	5.0	235	Русе	43.8898333	26.0057667	2019-12-05
Дунав мост	488.75		460	300	10.3	554	Русе	43.8861833	26.0064167	2019-06-21
Дунав мост	488.75		340	450	4.4	235	Русе	43.8871667	26.0051500	2019-12-05
Русе	491.00									2017-05-29
Русе	491.20		360	500	8.7	242	Русе	43.8755666	25.9818000	2019-03-13
Русе	494.20									2017-05-29
Русе	494.75									2017-05-29
Русе	494.85									2017-05-29
Русе	495.50									2017-05-29

местност	километър	знак	разстояние от бряг [m]		дълбочина при знака [m]	воден стоеж [cm]	водомерен пост	координати [°]		дата
			ляв	десен				ширина	дължина	
Русе	497.00									2017-05-29
Русе	497.20									2017-05-29
Русе	500.00		440	420	3.5	103	Русе	43.8211833	25.9160833	2019-08-08
о-в Люляка	501.10									2017-05-29
о-в Люляка	503.00									2017-05-29
о-в Люляка	503.00									2017-05-29
о-в Люляка	504.00									2017-05-29
о-в Люляка	504.70									2017-05-29
о-в Камадину	505.00		200	600	4.8	260	Русе	43.7825130	25.8816030	2019-07-09
о-в Камадину	507.30		480	330	2.1	108	Русе	43.7685883	25.8640000	2018-11-14
о-в Камадину	508.30									2017-05-29
о-в Камадину	510.00									2017-05-29
о-в Камадину	510.00									2017-05-29
о-в Камадину	510.00									2017-05-29
о-в Камадину	510.00									2017-05-29
о-в Камадину	510.80		240	430	3.0	49	Русе	43.757716	25.8215667	2018-08-24
о-в Камадину	511.70		510	840	5.3	203	Русе	43.7504666	25.8149833	2019-12-10
Стълпище	515.00									2017-05-29
Стълпище	515.00									2017-05-29
Стълпище	516.00		560	280	6.0	262	Русе	43.7201333	25.7941166	2020-01-07
о-в Батин	520.20							43.69541194	25.75599329	2017-08-21
о-в Батин	520.20							43.69541194	25.75599329	2017-08-21
о-в Батин	520.60		830	170	9.0	262	Русе	43.6989500	25.7483833	2020-01-07

местност	километър	знак	разстояние от бряг [m]		дълбочина при знака [m]	воден стоеж [cm]	водомерен пост	координати [°]		дата
			ляв	десен				ширина	дължина	
о-в Батин	521.20		930	170	8.2	48	Русе	43.6916833	25.7419667	2019-09-04
о-в Батин	522.70		1130	220	3.1	3	Русе	43.6870333	25.7224333	2018-10-09
о-в Батин	522.70		1280	80	5.2	-16	Русе	43.6857666	25.7232166	2019-10-29
о-в Батин	525.60		800	220	4.9	262	Русе	43.6887500	25.6842166	2020-01-07
о-в Батин	528.40							43.6812218	25.6555070	2017-08-24
о-в Батин	528.40							43.6812218	25.6555070	2017-08-24
о-в Батин	529.00		400	610	5.4	80	Русе	43.6836000	25.6485966	2020-01-23
о-в Батин	529.80		500	440	3.3	72	Русе	43.6770500	25.6381833	2019-07-30
о-в Батин	530.10		390	760	8.4	615	Русе	43.6763833	25.6334166	2019-06-18
р. Янтра	532.50		590	250	3.1	72	Русе	43.6658166	25.6115333	2019-07-30
р. Янтра	533.90									2017-05-26
р. Янтра	533.90									2017-05-26
р. Янтра	535.00		630	310	8.1	206	Свищов	43.6538000	25.5866166	2019-12-10
р. Янтра	536.00		870	180	9.5	252	Свищов	43.6463500	25.5767500	2020-01-07
р. Янтра	536.70		850	460	5.2	214	Свищов	43.6443166	25.5674833	2019-11-20
р. Янтра	537.20									2017-05-26
р. Янтра	537.20									2017-05-26
р. Янтра	537.50		940	420	3.4	133	Свищов	43.6416166	25.5582333	2019-08-10
о-в Гъска	538.10		600	630	8.1	516	Свищов	43.6431500	25.5464500	2019-06-21
о-в Вардим	541.10		700	500	3.7	123	Свищов	43.6450140	25.5116910	2019-07-22
о-в Вардим	542.10		810	200	8.5	553	Свищов	43.6425500	25.4986666	2019-06-19
о-в Вардим	542.10		590	430	2.8	59	Свищов	43.6446667	25.4990833	2019-09-05
о-в Вардим	542.90		430	720	5.9	206	Свищов	43.6455666	25.4899166	2019-12-10

местност	километър	знак	разстояние от бряг [m]		дълбочина при знака [m]	воден стоеж [cm]	водомерен пост	координати [°]		дата
			ляв	десен				ширина	дължина	
о-в Вардим	543.50		190	890	11.2	298	Свищов	43.6457333	25.4811333	2019-04-16
о-в Вардим	544.90		100	980	4.5	207	Свищов	43.6419766	25.4651550	2020-01-09
о-в Вардим	545.70		140	870	4.3	207	Свищов	43.6377666	25.4555966	2020-01-09
о-в Вардим	546.20		150	900	7.0	553	Свищов	43.6342833	25.4490666	2019-06-19
Свищов	550.40		450	410	8.2	72	Свищов	43.6197166	25.3983333	2019-08-20
Свищов	551.70		520	290	8.7	252	Свищов	43.6196833	25.3795000	2020-01-07
Свищов	551.70		550	290	8.6	247	Свищов	43.6196970	25.3793690	2019-07-09
Свищов	552.50		510	360	11.0	553	Свищов	43.6224333	25.3678000	2019-06-19
Свищов	552.70		710	140	6.8	220	Свищов	43.6210333	25.3650333	2018-06-12
Свищов	553.00									2013-11-07
Свищов	553.60									2017-05-29
Свищов	553.60									2017-05-29
Свищов	554.50		210	950	2.4	-2	Свищов	43.6325166	25.3479666	2019-10-30
Свищов	554.80		300	860	2.8	123	Свищов	43.6336570	25.3425970	2019-07-23
Свищов	555.20		380	900	2.6	56	Свищов	43.6362500	25.3391167	2019-09-04
о-в Белене	559.00							43.6487833	25.3006333	2013-09-13
о-в Белене	559.00							43.6487833	25.3006333	2017-08-22
о-в Белене	559.30		440	290	10.6	534	Свищов	43.6517666	25.2995333	2019-06-20
о-в Белене	560.50		850	290	9.1	534	Свищов	43.6539833	25.2951500	2019-06-20
о-в Белене	560.60		600	240	3.0	90	Свищов	43.6568483	25.2850783	2020-01-21
о-в Белене	562.00		780	300	9.2	310	Свищов	43.6676833	25.2700166	2019-02-07
о-в Белене	563.70		480	230	3.5	16	Свищов	43.6770500	25.2548500	2019-10-01
о-в Белене	564.20		640	200	2.9	90	Свищов	43.6791050	25.2504966	2020-01-21

местност	километър	знак	разстояние от бряг [m]		дълбочина при знака [m]	воден стоеж [cm]	водомерен пост	координати [°]		дата
			ляв	десен				ширина	дължина	
о-в Белене	564.60		600	500	1.8	3	Свищов	43.6837000	25.2471666	2019-10-29
о-в Белене	565.20		270	700	3.3	89	Свищов	43.6869033	25.2449116	2020-01-22
о-в Белене	565.70		200	880	4.2	195	Свищов	43.6893166	25.2357333	2019-12-12
о-в Милка	570.10		270	480	4.2	89	Свищов	43.6996400	25.1841266	2020-01-22
о-в Г.Бързина	572.00							43.6943176	25.1629562	2017-08-22
о-в Г.Бързина	572.00							43.6943176	25.1629562	2017-08-22
о-в Белене	574.00		920	230	4.5	200	Свищов	43.6878500	25.1420333	2019-12-11
о-в Белене	575.00		730	320	3.7	73	Свищов	43.6858833	25.1288833	2019-08-01
о-в Белене	576.00		570	450	4.5	200	Свищов	43.6849500	25.1183500	2019-12-11
о-в Павел	580.30		500	400	2.7	73	Свищов	43.6912500	25.0625833	2019-08-01
о-в Павел	581.00									2017-05-29
о-в Павел	581.00									2017-05-29
о-в Павел	581.50		330	670	3.4	85	Свищов	43.6955500	25.0533666	2019-09-18
о-в Палец	584.40		410	200	3.0	73	Свищов	43.7092666	25.0228500	2019-08-01
о-в Палец	585.60		450	270	7.1	534	Свищов	43.7110500	25.0104833	2019-06-20
о-в Средняк	590.40		650	520	3.8	205	Свищов	43.7234666	24.9705500	2019-11-19
Сомовит	607.20		500	230	2.6	-2	Свищов	43.6937500	24.7733000	2019-10-30
Сомовит	608.40		310	440	3.0	-7	Свищов	43.6900167	24.7583167	2018-10-25
Байкал	643.00							43.7076500	24.3796167	2016-07-14
долни Вадин	648.00							43.6958000	24.3145833	2016-07-14
Леденика	657.70							43.6815667	24.2002000	2016-07-14
река Огоста	683.50							43.7457833	23.8966333	2016-07-14
Окопа	708.80							43.7891000	23.6125667	2016-07-14

местност	километър	знак	разстояние от бряг [m]		дълбочина при знака [m]	воден стоеж [cm]	водомерен пост	координати [°]		дата
			ляв	десен				ширина	дължина	
Долни Цибър	717.50							43.8219833	23.5129667	2016-07-14
Орсоя	752.15							43.7992167	23.1325000	2016-07-14
Симеоново	775.75							43.8519500	22.8448167	2016-07-14
Видин	791.00							43.9875833	22.8826000	2016-07-14
Кошава	811.60							44.0826667	23.0258833	2016-07-14
Гомотарци	819.00							44.0959667	22.9440500	2016-07-14
Ново село	833.75							43.1652833	22.7850833	2016-07-14
Куделин	844.00							44.2026333	24.6891000	2016-07-14