












## ИЗВЕСТИЕ ЗА ПРОМЯНА НА КОРАБОПЛАВАТЕЛНИЯ ПЪТ №1

местност	километър	знак	разстояние от бряг [m]		дълбочина при знака [m]	воден стоеж [cm]	водомерен пост	координати [°]		дата
			ляв	десен				ширина	дължина	
<b>Демонтирани знаци</b>										
Стълпище	516.00									2019-12-10
о-в Батин	520.60									2019-10-09
о-в Батин	525.60									2019-10-09
р. Янтра	536.00									2019-06-19
о-в Вардим	545.70									2019-08-20
<b>Монтирани знаци</b>										
Стълпище	516.00		560	280	6.0	262	Русе	43.7201333	25.7941166	2020-01-07
о-в Батин	520.60		830	170	9.0	262	Русе	43.6989500	25.7483833	2020-01-07
о-в Батин	525.60		800	220	4.9	262	Русе	43.6887500	25.6842166	2020-01-07
р. Янтра	536.00		870	180	9.5	252	Свищов	43.6463500	25.5767500	2020-01-07
о-в Вардим	545.70		170	880	4.8	252	Свищов	43.6373166	25.4556166	2020-01-07
Свищов	551.70		520	290	8.7	252	Свищов	43.6196833	25.3795000	2020-01-07