













ИЗВЕСТИЕ ЗА ПРОМЯНА НА КОРАБОПЛАВАТЕЛНИЯ ПЪТ №15

местност	километър	знак	разстояние от бряг [m]		дълбочина при знака [m]	воден стоеж [cm]	водомерен пост	координати [°]		дата
			ляв	десен				ширина	дължина	
Демонтирани знаци										
о-в Камадину	511.70									2020-03-10
Стълпище	516.00									2020-03-10
о-в Батин	522.70									2020-03-10
о-в Батин	522.70									2020-03-10
о-в Вардим	545.70									2020-03-10
Свищов	551.70									2020-03-10
Монтирани знаци										
о-в Камадину	511.70		510	840	6.7	335	Русе	43.7504666	25.8149833	2020-03-10
Стълпище	516.00		560	280	7.1	335	Русе	43.7201333	25.7941166	2020-03-10
о-в Батин	522.70		1140	230	6.7	335	Русе	43.6871333	25.7220500	2020-03-10
о-в Батин	522.70		1280	90	9.6	335	Русе	43.6857333	25.7228166	2020-03-10
о-в Вардим	545.70		150	910	6.1	344	Свищов	43.6372500	25.4549500	2020-03-10
Свищов	551.70		520	300	9.5	344	Свищов	43.6195666	25.3794666	2020-03-10