















## ИЗВЕСТИЕ ЗА ПРОМЯНА НА КОРАБОПЛАВАТЕЛНИЯ ПЪТ №28

местност	километър	знак	разстояние от бряг [m]		дълбочина при знака [m]	воден стоеж [cm]	водомерен пост	координати [°]		дата
			ляв	десен				ширина	дължина	
<b>Демонтирани знаци</b>										
М.Преславец	412.00									2018-10-11
о-в Бръшлян	448.00									2020-03-10
о-в Мишка	458.40									2020-03-10
Русе	500.00									2019-08-08
Свищов	551.70									2020-03-10
Свищов	554.90									2020-02-25
о-в Белене	562.00									2020-04-15
<b>Монтирани знаци</b>										
М.Преславец	412.00		310	970	4.0	129	Силистра	44.1178666	26.8467833	2020-05-13
о-в Бръшлян	448.00		440	510	5.0	114	Русе	44.0373650	26.4244380	2020-05-14
о-в Мишка	458.40		490	300	5.8	114	Русе	44.0255166	26.3056000	2020-05-14
Русе	500.00		420	440	3.9	110	Русе	43.8210000	25.9159000	2020-05-12
Свищов	551.70		520	290	7.3	127	Свищов	43.6197000	25.3796333	2020-05-12
Свищов	554.90		300	860	3.6	129	Свищов	43.6337166	25.3425833	2020-05-13
о-в Белене	562.00		770	290	8.9	129	Свищов	43.6675833	25.2700500	2020-05-13