









## ИЗВЕСТИЕ ЗА ПРОМЯНА НА КОРАБОПЛАВАТЕЛНИЯ ПЪТ №29

местност	километър	знак	разстояние от бряг [m]		дълбочина при знака [m]	воден стоеж [cm]	водомерен пост	координати [°]		дата
			ляв	десен				ширина	дължина	
<b>Демонтирани знаци</b>										
Дунав мост	488.65									2019-12-05
Дунав мост	488.65									2019-12-05
Дунав мост	488.75									2019-06-21
Дунав мост	488.75									2019-12-05
<b>Монтирани знаци</b>										
Дунав мост	488.65		50	650	5.0	98	Русе	43.8898333	26.0057667	2020-05-19
Дунав мост	488.65		180	520	4.3	98	Русе	43.8888000	26.0066833	2020-05-19
Дунав мост	488.75		460	300	10.3	98	Русе	43.8861833	26.0064167	2020-05-19
Дунав мост	488.75		340	450	4.4	98	Русе	43.8871667	26.0051500	2020-05-19