




ИЗВЕСТИЕ ЗА ПРОМЯНА НА КОРАБОПЛАВАТЕЛНИЯ ПЪТ №66

местност	километър	знак	разстояние от бряг [m]		дълбочина при знака [m]	воден стоеж [cm]	водомерен пост	координати [°]		дата
			ляв	десен				ширина	дължина	
Демонтирани знаци										
о-в Белене	564.30									2020-06-03
о-в Павел	581.50									2020-08-14
Монтирани знаци										
о-в Ветрен	391.60		230	550	6.9	60	Силистра	44.1469500	27.0839666	2020-09-29
о-в Белене	564.30		640	550	2.8	46	Свищов	43.6827666	25.2503833	2020-09-29
о-в Павел	581.50		300	680	3.1	46	Свищов	43.6958666	25.0530000	2020-09-29