













ИЗВЕСТИЕ ЗА ПРОМЯНА НА КОРАБОПЛАВАТЕЛНИЯ ПЪТ №76

местност	километър	знак	разстояние от бряг [m]		дълбочина при знака [m]	воден стоеж [cm]	водомерен пост	координати [°]		дата
			ляв	десен				ширина	дължина	
Демонтирани знаци										
Русе	500.00									2020-07-10
о-в Батин	521.20									2019-09-04
о-в Батин	522.70									2020-03-10
о-в Батин	529.80									2020-10-13
р. Янтра	535.00									2020-07-07
р. Янтра	536.70									2019-11-20
Свищов	554.90									2020-07-08
Монтирани знаци										
Русе	500.00		410	470	6.5	276	Русе	43.8211333	25.9156666	2020-11-03
о-в Батин	529.80		570	450	4.8	276	Русе	43.6770000	25.6389333	2020-11-03
р. Янтра	535.00		640	320	8.6	270	Свищов	43.6536000	25.5861000	2020-11-03
р. Янтра	536.60		760	520	6.0	270	Свищов	43.6454666	25.5677833	2020-11-03
Свищов	554.90		370	790	5.4	270	Свищов	43.6170166	25.3416000	2020-11-03