






















































## Навигационна обстановка

местност	километър	знак	разстояние от бряг [m]		дълбочина при знака [m]	воден стоеж [cm]	водомерен пост	координати [°]		дата
			ляв	десен				ширина	дължина	
Силистра	375.30									2017-05-21
Силистра	382.00									2017-05-21
Силистра	382.20		520	180	2.4	76	Силистра	44.1195667	27.1805500	2018-11-22
о-в Чайка	384.00		520	180	9.0	500	Силистра	44.1219000	27.1626667	2018-03-12
п.ст. Айдемир	388.00									2017-05-21
п.ст. Айдемир	388.00									2017-05-21
п.ст. Айдемир	388.00									2017-05-21
п.ст. Айдемир	388.30							44.1364833	27.1190667	2016-07-14
п.ст. Айдемир	388.80		280	410	6.8	305	Силистра	44.1393333	27.1157500	2017-02-24
о-в Ветрен	390.10		240	400	14.0	718	Силистра	44.1392333	27.0978000	2018-03-28
о-в Ветрен	392.30		270	550	4.1	87	Силистра	44.1496000	27.0751833	2018-08-20
Ветрен	394.10		350	570	5.8	218	Силистра	44.1480667	27.0521500	2018-07-26
Ветрен	395.00		240	720	2.7	-12	Силистра	44.1471333	27.0417500	2018-11-01
Ветрен	396.00									2017-05-21
Ветрен	396.00									2017-05-21
о-в Верещи	398.60		320	290	5.6	128	Силистра	44.1355000	27.0001166	2019-01-17
о-в Верещи	398.90									2016-04-11
о-в Верещи	399.30									2017-05-21
о-в Верещи	399.30		220	490	4.3	256	Силистра	44.1350167	26.9933333	2018-06-06
о-в Верещи	399.70		430	400	5.8	256	Силистра	44.1333333	26.9887000	2018-06-06
Попина	401.90									2017-05-21
Попина	402.10		700	220	7.3	329	Силистра	44.1330333	26.9583333	2018-05-22
























местност	километър	знак	разстояние от бряг [m]		дълбочина при знака [m]	воден стоеж [cm]	водомерен пост	координати [°]		дата
			ляв	десен				ширина	дължина	
Попина	403.50		230	790	12.4	183	Силистра	44.136983	26.9422667	2017-06-23
Попина	404.90		190	1330	3.3	85	Силистра	44.1413333	26.9252333	2018-08-21
о-в Гарван	405.60		130	1270	2.0	30	Силистра			2018-10-11
о-в Гарван	405.80		200	1200	3.4	128	Силистра	44.1394500	26.9150500	2019-01-17
о-в Гарван	406.00		150	1170	3.4	128	Силистра	44.1392166	26.9127833	2019-01-17
о-в Гарван	406.20		260	950	2.4	85	Силистра	44.1372166	26.9100333	2018-08-21
о-в Гарван	407.00		530	460	4.9	-12	Силистра	44.1310333	26.9018167	2018-11-01
о-в Гарван	408.00							44.12295815	26.89465053	2017-08-29
о-в Гарван	408.00							44.12295815	26.89465053	2017-08-29
о-в Гарван	408.30		490	470	9.4	724	Силистра	44.1262833	26.8904333	2018-04-04
о-в Албина	410.40		230	550	2.8	30	Силистра	44.1212333	26.8647000	2018-10-11
о-в Албина	411.00		160	720	3.8	30	Силистра	44.1209833	26.8571167	2018-10-11
М.Преславец	412.00		310	910	3.1	30	Силистра	44.1176500	26.8469667	2018-10-11
Дунавец	419.20		670	350	4.2	128	Силистра	44.0791666	26.7721666	2019-01-17
Дунавец	420.80									2017-05-21
Дунавец	421.20		630	560	4.0	85	Силистра	44.0755000	26.7425500	2018-08-21
Дунавец	421.70		700	550	4.1	-12	Силистра	44.0742667	26.7395000	2018-11-01
о-в Косуй	424.00		230	310	4.1	156	Силистра	44.0800167	26.7089833	2018-08-13
о-в Косуй	424.60		200	500	4.6	156	Силистра	44.0796667	26.7004000	2018-08-13
о-в Косуй	425.50		210	680	7.8	458	Силистра	44.0767333	26.6897167	2018-01-11
о-в Косуй	427.80		170	600	6.8	294	Силистра	44.0707833	26.6699166	2017-12-05
Тутракан	432.70							44.0527500	26.6141000	2016-07-14
о-в Радецки	436.30		370	760	5.1	132	Русе	44.0566167	26.5676333	2017-11-04
























местност	километър	знак	разстояние от бряг [m]		дълбочина при знака [m]	воден стоеж [cm]	водомерен пост	координати [°]		дата
			ляв	десен				ширина	дължина	
о-в Радецки	436.50									2017-05-21
о-в Радецки	436.50									2017-05-21
Калимок	442.30									2009-11-15
о-в Бръшлян	448.10		420	500	2.9	40	Руче	44.0374166	26.4233500	2018-11-23
о-в Бръшлян	453.00							44.0280860	26.3662980	2017-08-28
о-в Бръшлян	453.00							44.0280860	26.3662980	2017-08-28
о-в Бръшлян	455.40		1120	240	3.9	52	Руче	44.0287000	26.3432500	2018-08-20
о-в Бръшлян	455.80		1060	200	4.6	107	Руче	44.0285666	26.3383666	2019-01-16
о-в Мишка	456.00		920	130	4.2	96	Руче	44.0280000	26.3322833	2018-12-06
о-в Мишка	457.00		560	340	4.0	107	Руче	44.0280666	26.3198666	2019-01-16
о-в Мишка	458.40									2017-05-21
о-в Мишка	458.40		560	200	5.9	96	Руче	44.0248500	26.3062833	2018-12-06
о-в Мишка	458.40									2017-05-21
о-в Мишка	459.60							44.0187964	26.2956201	2017-08-28
о-в Мишка	459.60							44.0187964	26.2956201	2017-08-28
о-в Мишка	460.60		470	470	2.9	107	Руче	44.0154166	26.2841666	2019-01-16
Ряхово	461.00									2017-05-21
Ряхово	461.00		540	460	3.0	55	Руче	44.0130500	26.2817000	2018-11-21
Ряхово	461.00									2017-05-21
Ряхово	461.60		500	630	2.9	55	Руче	44.0083166	26.2738000	2018-11-21
Ряхово	463.10		410	660	4.4	107	Руче	44.0035166	26.2534833	2019-01-16
Ряхово	463.30									2017-05-29
Ряхово	463.30									2017-05-29

местност	километър	знак	разстояние от бряг [m]		дълбочина при знака [m]	воден стоеж [cm]	водомерен пост	координати [°]		дата
			ляв	десен				ширина	дължина	
о-в Лунгу	465.00									2017-05-29
о-в Лунгу	465.00									2017-05-29
о-в Лунгу	469.50		320	730	3.1	40	Русе	43.9898333	26.1839500	2018-11-23
о-в Лунгу	470.00									2017-05-29
о-в Лунгу	470.00									2017-05-29
о-в Алеко	472.00									2017-05-29
о-в Алеко	472.00									2017-05-29
о-в Алеко	472.00		360	380	4.5	40	Русе	43.9849167	26.1518833	2018-11-23
о-в Алеко	472.80		520	320	4.1	100	Русе	43.9825666	26.1429166	2018-12-18
о-в Алеко	476.00		320	620	3.0	107	Русе	43.9721000	26.1078666	2019-01-16
о-в Алеко	479.30									2017-05-29
о-в Алеко	479.30									2017-05-29
о-в Мокан	482.90		380	140	17.0	425	Русе	43.9188333	26.0694000	2017-03-11
о-в Мокан	486.40									2017-05-29
о-в Мокан	486.60		590	310	8.0	148	Русе	43.8953833	26.0337333	2017-11-06
Дунав мост	488.65		50	650	8.0	407	Русе	43.8898333	26.0057667	2017-02-16
Дунав мост	488.65		180	520	7.7	407	Русе	43.8888000	26.0066833	2017-02-16
Дунав мост	488.75		460	300	10.3	407	Русе	43.8861833	26.0064167	2017-02-16
Дунав мост	488.75		340	450	7.4	407	Русе	43.8871667	26.0051500	2017-02-16
Русе	491.00									2017-05-29
Русе	491.20		400	470	9.1	311	Русе	43.8753500	25.9820500	2017-12-12
Русе	494.20									2017-05-29
Русе	494.75									2017-05-29








местност	километър	знак	разстояние от бряг [m]		дълбочина при знака [m]	воден стоеж [cm]	водомерен пост	координати [°]		дата
			ляв	десен				ширина	дължина	
Русе	494.85									2017-05-29
Русе	495.20		550	70	11.0	176	Русе	43.8602500	25.9467833	2019-01-08
Русе	495.50									2017-05-29
Русе	497.00									2017-05-29
Русе	497.20									2017-05-29
о-в Люляка	501.10									2017-05-29
о-в Люляка	503.00									2017-05-29
о-в Люляка	503.00									2017-05-29
о-в Люляка	504.00									2017-05-29
о-в Люляка	504.70									2017-05-29
о-в Камадину	505.00		290	560	4.3	49	Русе	43.7819000	25.8813833	2018-08-24
о-в Камадину	507.30		480	330	2.1	108	Русе	43.7685883	25.8640000	2018-11-14
о-в Камадину	508.30									2017-05-29
о-в Камадину	510.00									2017-05-29
о-в Камадину	510.00									2017-05-29
о-в Камадину	510.00									2017-05-29
о-в Камадину	510.00									2017-05-29
о-в Камадину	510.80		240	430	3.0	49	Русе	43.757716	25.8215667	2018-08-24
о-в Камадину	511.70		510	830	3.0	7	Русе	43.7504167	25.8150000	2018-09-28
Стълпище	515.00									2017-05-29
Стълпище	515.00									2017-05-29
Стълпище	516.00		500	330	3.5	108	Русе	43.7198167	25.7931333	2018-11-14
о-в Батин	520.20							43.69541194	25.75599329	2017-08-21

местност	километър	знак	разстояние от бряг [m]		дълбочина при знака [m]	воден стоеж [cm]	водомерен пост	координати [°]		дата
			ляв	десен				ширина	дължина	
о-в Батин	520.20							43.69541194	25.75599329	2017-08-21
о-в Батин	522.00		1020	170	31.0	108	Русе	43.6886000	25.7311000	2018-11-14
о-в Батин	522.60		1310	70	5.3	326	Русе	43.6857167	25.7235833	2018-05-27
о-в Батин	522.60		1150	220	4.4	264	Русе	43.6871167	25.7230667	2018-06-29
о-в Батин	525.50		700	280	5.2	326	Русе	43.6895500	25.6819000	2018-05-27
о-в Батин	528.40							43.6812218	25.6555070	2017-08-24
о-в Батин	528.40							43.6812218	25.6555070	2017-08-24
о-в Батин	529.20		330	640	5.8	113	Русе	43.6833167	25.6483167	2017-08-21
о-в Батин	530.00		450	690	3.1	7	Русе	43.6760833	25.6350000	2018-10-01
о-в Батин	530.10		390	690	4.5	176	Русе	43.6757833	25.6321166	2019-01-08
р. Янтра	533.00		640	250	3.2	7	Русе	43.6636000	25.6071667	2018-10-01
р. Янтра	533.90									2017-05-26
р. Янтра	533.90									2017-05-26
р. Янтра	534.40		850	150	4.8	28	Свищов	43.6545333	25.5920667	2018-10-01
р. Янтра	535.00		650	300	5.0	28	Свищов	43.6538333	25.5868667	2018-10-01
р. Янтра	536.00		880	170	8.3	166	Свищов	43.6461833	25.5764000	2019-01-08
р. Янтра	537.20									2017-05-26
р. Янтра	537.20									2017-05-26
р. Янтра	537.20		770	580	5.6	17	Свищов	43.6437166	25.5618333	2018-11-27
р. Янтра	537.50		920	380	4.0	166	Свищов	43.6413500	25.5557333	2019-01-08
о-в Гъска	538.30		640	580	4.7	228	Свищов	43.6429167	25.5461333	2018-07-20
о-в Гъска	539.90		460	520	7.0	604	Свищов	43.6457833	25.5248667	2018-03-20
о-в Гъска	540.60		460	500	2.4	70	Свищов	43.6465667	25.5172000	2018-08-24

местност	километър	знак	разстояние от бряг [m]		дълбочина при знака [m]	воден стоеж [cm]	водомерен пост	координати [°]		дата
			ляв	десен				ширина	дължина	
о-в Гъска	540.60		690	430	4.8	166	Свищов	43.6455666	25.5169333	2019-01-08
о-в Вардим	541.60		150	730	3.1	89	Свищов	43.6486666	25.5051166	2018-12-11
о-в Вардим	542.50		90	1010	3.7	145	Свищов	43.6492666	25.4937166	2019-01-11
о-в Вардим	544.60		140	950	3.9	145	Свищов	43.642616	25.4675333	2019-01-11
о-в Вардим	545.40		100	970	3.1	145	Свищов	43.6398500	25.4595333	2019-01-11
о-в Вардим	545.90		120	930	3.1	89	Свищов	43.6370333	25.4539833	2018-12-11
о-в Вардим	546.20		150	920	4.1	145	Свищов	43.6345833	25.4499000	2019-01-11
Свищов	551.70		570	280	6.8	83	Свищов	43.6192500	25.3804167	2018-11-16
Свищов	552.50		520	360	3.0	83	Свищов	43.6221333	25.3687166	2018-11-16
Свищов	552.70		710	140	6.8	220	Свищов	43.6210333	25.3650333	2018-06-12
Свищов	553.00									2013-11-07
Свищов	553.60									2017-05-29
Свищов	553.60									2017-05-29
Свищов	554.90		310	840	2.4	67	Свищов	43.633600	25.3424500	2018-08-25
Свищов	555.10		280	950	3.1	83	Свищов	43.6361666	25.3411666	2018-12-12
Свищов	555.60		500	730	2.5	67	Свищов	43.6375167	25.3349167	2018-08-25
о-в Белене	559.00							43.6487833	25.3006333	2017-08-22
о-в Белене	559.00							43.6487833	25.3006333	2013-09-13
о-в Белене	559.30		470	250	5.2	83	Свищов	43.6515833	25.2990167	2018-11-16
о-в Белене	560.40		650	300	4.0	96	Свищов	43.6542666	25.2888500	2018-11-15
о-в Белене	560.50		820	340	10.0	534	Свищов	43.6547333	25.2846167	2018-04-26
о-в Белене	561.70		910	130	7.8	534	Свищов	43.6642333	25.2713333	2018-04-26
о-в Белене	562.00		800	300	8.3	158	Свищов	43.6680000	25.2696500	2019-01-09

местност	километър	знак	разстояние от бряг [m]		дълбочина при знака [m]	воден стоеж [cm]	водомерен пост	координати [°]		дата
			ляв	десен				ширина	дължина	
о-в Белене	563.80		530	160	3.1	83	Свищов	43.6766333	25.2543500	2018-12-12
о-в Белене	564.30		650	270	4.1	158	Свищов	43.6797500	25.2493666	2019-01-09
о-в Белене	564.70		600	480	3.2	96	Свищов	43.6837166	25.2466666	2018-11-15
о-в Белене	565.10		300	780	3.2	248	Свищов	43.687383	25.2429000	2018-07-19
о-в Белене	565.70		200	860	3.2	83	Свищов	43.6890500	25.2373500	2018-12-12
о-в Милка	570.10		280	450	3.6	96	Свищов	43.6994333	25.1846666	2018-11-15
о-в Г.Бързина	572.00							43.6943176	25.1629562	2017-08-22
о-в Г.Бързина	572.00							43.6943176	25.1629562	2017-08-22
о-в Белене	574.00		840	290	5.5	83	Свищов	43.6889000	25.1424833	2018-11-16
о-в Белене	575.00		750	320	3.5	172	Свищов	43.6856166	25.1289333	2018-08-09
о-в Белене	576.00		580	440	3.0	83	Свищов	43.6851000	25.1190833	2018-11-16
о-в Павел	581.00									2017-05-29
о-в Павел	581.00									2017-05-29
о-в Палец	585.60		460	270	2.7	-7	Свищов	43.7109833	25.0110167	2018-10-26
о-в Средняк	590.40		660	500	5.2	158	Свищов	43.7236166	24.9710833	2019-01-09
Сомовит	607.50		500	230	4.6	158	Свищов	43.6925666	24.7702500	2019-01-09
Сомовит	608.40		310	440	3.0	-7	Свищов	43.6900167	24.7583167	2018-10-25
Байкал	643.00							43.7076500	24.3796167	2016-07-14
долни Вадин	648.00							43.6958000	24.3145833	2016-07-14
Леденика	657.70							43.6815667	24.2002000	2016-07-14
река Огоста	683.50							43.7457833	23.8966333	2016-07-14
Окопа	708.80							43.7891000	23.6125667	2016-07-14
Долни Цибър	717.50							43.8219833	23.5129667	2016-07-14



местност	километър	знак	разстояние от бряг [m]		дълбочина при знака [m]	воден стоеж [cm]	водомерен пост	координати [°]		дата
			ляв	десен				ширина	дължина	
Орсоя	752.15							43.7992167	23.1325000	2016-07-14
Симеоново	775.75							43.8519500	22.8448167	2016-07-14
Видин	791.00							43.9875833	22.8826000	2016-07-14
Кошава	811.60							44.0826667	23.0258833	2016-07-14
Гомотарци	819.00							44.0959667	22.9440500	2016-07-14
Ново село	833.75							43.1652833	22.7850833	2016-07-14
Куделин	844.00							44.2026333	24.6891000	2016-07-14