















ИЗВЕСТИЕ ЗА ПРОМЯНА НА КОРАБОПЛАВАТЕЛНИЯ ПЪТ №10

местност	километър	знак	разстояние от бряг [m]		дълбочина при знака [m]	воден стоеж [cm]	водомерен пост	координати [°]		дата
			ляв	десен				ширина	дължина	
Демонтирани знаци										
Свищов	554.90									2018-08-25
о-в Белене	559.30									2019-02-07
о-в Белене	560.40									2018-11-15
о-в Белене	564.30									2019-01-09
о-в Белене	564.70									2018-11-15
о-в Милка	570.10									2018-11-15
о-в Белене	574.00									2018-11-16
о-в Белене	576.00									2018-11-16
о-в Средняк	590.40									2019-01-09
Монтирани знаци										
Свищов	554.90		310	840	4.6	238	Свищов	43.6338333	25.3423333	2019-02-26
о-в Белене	559.30		440	280	8.4	238	Свищов	43.6516333	25.2994833	2019-02-26
о-в Белене	560.40		660	320	6.7	238	Свищов	43.6542666	25.2883666	2019-02-26
о-в Белене	564.30		950	240	5.1	238	Свищов	43.6800961	25.2501174	2019-02-26
о-в Белене	564.70		570	510	3.5	226	Свищов	43.6841666	25.2463833	2019-02-27
о-в Милка	570.10		280	450	5.2	226	Свищов	43.6994333	25.1846666	2019-02-27
о-в Белене	574.00		840	290	6.6	226	Свищов	43.6889000	25.1424833	2019-02-27
о-в Белене	576.00		580	440	5.1	226	Свищов	43.6851000	25.1190833	2019-02-27
о-в Средняк	590.40		660	500	6.1	226	Свищов	43.7236166	24.9710833	2019-02-27