





ИЗВЕСТИЕ ЗА ПРОМЯНА НА КОРАБОПЛАВАТЕЛНИЯ ПЪТ №13

местност	километър	знак	разстояние от бряг [m]		дълбочина при знака [m]	воден стоеж [cm]	водомерен пост	координати [°]		дата
			ляв	десен				ширина	дължина	
Демонтирани знаци										
о-в Вардим	542.50									2019-02-25
о-в Вардим	545.40									2019-01-11
Монтирани знаци										
о-в Вардим	542.50		110	990	4.7	364	Свищов	43.6490000	25.4933000	2019-03-22
о-в Вардим	545.40		110	970	6.2	364	Свищов	43.6397833	25.4591333	2019-03-22