












ИЗВЕСТИЕ ЗА ПРОМЯНА НА КОРАБОПЛАВАТЕЛНИЯ ПЪТ №2

местност	километър	знак	разстояние от бряг [m]		дълбочина при знака [m]	воден стоеж [cm]	водомерен пост	координати [°]		дата
			ляв	десен				ширина	дъл­жина	
Демонтирани знаци										
о-в Белене	560.70									2018-08-25
о-в Белене	562.00									2018-08-25
о-в Белене	564.30									2018-11-15
о-в Белене	564.40									2018-10-05
о-в Средняк	590.40									2018-12-11
Сомовит	607.30									2017-10-21
Сомовит	607.60									2018-10-25
Монтирани знаци										
о-в Белене	562.00		800	300	8.3	158	Свищов	43.6680000	25.2696500	2019-01-09
о-в Белене	564.30		650	270	4.1	158	Свищов	43.6797500	25.2493666	2019-01-09
о-в Средняк	590.40		660	500	5.2	158	Свищов	43.7236166	24.9710833	2019-01-09
Сомовит	607.50		500	230	4.6	158	Свищов	43.6925666	24.7702500	2019-01-09