






ИЗВЕСТИЕ ЗА ПРОМЯНА НА КОРАБОПЛАВАТЕЛНИЯ ПЪТ №24

местност	километър	знак	разстояние от бряг [m]		дълбочина при знака [m]	воден стоеж [cm]	водомерен пост	координати [°]		дата
			ляв	десен				ширина	дължина	
Демонтирани знаци										
о-в Лунгу	469.50									2019-05-14
о-в Алеко	476.00									2019-01-16
Русе	495.20									2019-01-08
Монтирани знаци										
о-в Лунгу	469.60		290	680	8.1	520	Русе	43.9894666	26.1816666	2019-05-30
о-в Алеко	476.00		280	670	8.3	520	Русе	43.9724333	26.1073500	2019-05-30