














ИЗВЕСТИЕ ЗА ПРОМЯНА НА КОРАБОПЛАВАТЕЛНИЯ ПЪТ №28

местност	километър	знак	разстояние от бряг [m]		дълбочина при знака [m]	воден стоеж [cm]	водомерен пост	координати [°]		дата
			ляв	десен				ширина	дължина	
Демонтирани знаци										
о-в Камадину	505.00									2018-08-24
о-в Белене	560.40									2019-06-20
о-в Белене	574.00									2019-06-20
Сомовит	607.50									2019-06-20
Монтирани знаци										
о-в Камадину	505.00		200	600	4.8	260	Русе	43.7825130	25.8816030	2019-07-09
Стълпище	516.00		560	280	6.0	260	Русе	43.7194600	25.7935950	2019-07-09
о-в Батин	520.90		920	200	4.2	260	Русе	43.6929170	25.7447740	2019-07-09
о-в Батин	522.70		1290	70	5.2	260	Русе	43.6858820	25.7238180	2019-07-09
о-в Батин	525.30		730	300	5.2	260	Русе	43.6893930	25.687270	2019-07-09
Свищов	551.70		550	290	8.6	247	Свищов	43.6196970	25.3793690	2019-07-09
о-в Белене	560.80		630	270	4.5	225	Свищов	43.6592680	25.2812170	2019-07-10
о-в Г.Бързина	573.90		800	290	3.8	225	Свищов	43.6889680	25.1430470	2019-07-10
Сомовит	607.20		460	290	4.0	212	Свищов	43.6943760	24.7731310	2019-07-11