














ИЗВЕСТИЕ ЗА ПРОМЯНА НА КОРАБОПЛАВАТЕЛНИЯ ПЪТ №30

местност	километър	знак	разстояние от бряг [m]		дълбочина при знака [m]	воден стоеж [cm]	водомерен пост	координати [°]		дата
			ляв	десен				ширина	дължина	
Демонтирани знаци										
о-в Гарван	408.00									2019-05-29
Дунавец	421.10									2019-04-23
Дунавец	421.80									2019-04-23
о-в Мишка	457.00									2019-06-28
Ряхово	461.60									2019-06-26
Монтирани знаци										
п.ст. Айдемир	386.50		530	370	5.7	191	Силистра	44.1374410	27.1398710	2019-07-18
о-в Ветрен	392.30		270	560	5.0	191	Силистра	44.1496240	27.0749180	2019-07-18
Попина	402.00		740	170	7.0	191	Силистра	44.1328860	26.9598350	2019-07-18
о-в Гарван	408.00		490	430	5.6	191	Силистра	44.1263880	26.8928250	2019-07-18
Дунавец	421.00		540	640	4.0	197	Силистра	44.0768070	26.7453420	2019-07-17
Дунавец	421.80		430	300	3.0	197	Силистра	44.0767080	26.7381910	2019-07-17
о-в Мишка	457.00		530	380	5.0	159	Русе	44.0283730	26.3195130	2019-07-17
Ряхово	461.60		500	630	4.4	159	Русе	44.0085120	26.2743010	2019-07-17