





ИЗВЕСТИЕ ЗА ПРОМЯНА НА КОРАБОПЛАВАТЕЛНИЯ ПЪТ №36

местност	километър	знак	разстояние от бряг [m]		дълбочина при знака [m]	воден стоеж [cm]	водомерен пост	координати [°]		дата
			ляв	десен				ширина	дължина	
Демонтирани знаци										
о-в Мишка	457.00									2019-07-17
Ряхово	461.60									2019-07-17
Монтирани знаци										
о-в Мишка	457.00		550	350	4.2	69	Русе	44.0280833	26.3190833	2019-08-05
Ряхово	461.60		480	670	2.8	69	Русе	44.0088333	26.2743333	2019-08-05