


















## ИЗВЕСТИЕ ЗА ПРОМЯНА НА КОРАБОПЛАВАТЕЛНИЯ ПЪТ №40

местност	километър	знак	разстояние от бряг [m]		дълбочина при знака [m]	воден стоеж [cm]	водомерен пост	координати [°]		дата
			ляв	десен				ширина	дължина	
<b>Демонтирани знаци</b>										
о-в Павел	580.30									2017-06-20
<b>Монтирани знаци</b>										
о-в Камадину	505.00		290	560	4.3	49	Русе	43.7819000	25.8813833	2018-08-24
о-в Камадину	510.80		240	430	3.0	49	Русе	43.757716	25.8215667	2018-08-24
о-в Камадину	511.70		510	830	3.0	49	Русе	43.7504167	25.8150000	2018-08-24
о-в Батин	530.70		250	590	2.4	49	Русе	43.6751333	25.6262500	2018-08-24
о-в Гъска	540.60		460	500	2.4	70	Свищов	43.6465667	25.5172000	2018-08-24
о-в Вардим	542.00		170	860	3.5	70	Свищов	43.6488833	25.4997000	2018-08-24
о-в Вардим	545.50		300	750	2.9	67	Свищов	43.6477167	25.4853000	2018-08-25
Свищов	554.90		310	840	2.4	67	Свищов	43.633600	25.3424500	2018-08-25
Свищов	555.10		350	950	2.4	67	Свищов	43.6353333	25.3411667	2018-08-25
Свищов	555.60		500	730	2.5	67	Свищов	43.6375167	25.3349167	2018-08-25
о-в Белене	559.30		470	250	4.2	67	Свищов	43.6515833	25.2990167	2018-08-25
о-в Белене	560.50		450	600	2.5	67	Свищов	43.6554667	25.2873500	2018-08-25
о-в Белене	560.70		670	200	4.1	67	Свищов	43.6580333	25.2819000	2018-08-25
о-в Белене	562.00		780	290	7.5	67	Свищов	43.6677833	25.2698500	2018-08-25
о-в Белене	564.20		620	240	2.2	67	Свищов	43.6794167	25.2504667	2018-08-25
о-в Белене	564.20		520	340	2.7	62	Свищов	43.6801500	25.2513333	2018-08-26