








ИЗВЕСТИЕ ЗА ПРОМЯНА НА КОРАБОПЛАВАТЕЛНИЯ ПЪТ №43

местност	километър	знак	разстояние от бряг [m]		дълбочина при знака [m]	воден стоеж [cm]	водомерен пост	координати [°]		дата
			ляв	десен				ширина	дължина	
Демонтирани знаци										
о-в Батин	520.40									2019-09-04
о-в Батин	520.90									2019-07-30
о-в Вардим	542.40									2019-06-19
Свищов	555.10									2018-12-12
Монтирани знаци										
о-в Батин	520.30		930	140	8.2	48	Русе	43.6957833	25.7529333	2019-09-04
о-в Батин	521.20		930	170	8.2	48	Русе	43.6916833	25.7419667	2019-09-04
о-в Вардим	542.10		590	430	2.8	59	Свищов	43.6446667	25.4990833	2019-09-05
Свищов	555.20		900	380	2.6	56	Свищов	43.6362500	25.3391167	2019-09-04