






ИЗВЕСТИЕ ЗА ПРОМЯНА НА КОРАБОПЛАВАТЕЛНИЯ ПЪТ №45

местност	километър	знак	разстояние от бряг [m]		дълбочина при знака [m]	воден стоеж [cm]	водомерен пост	координати [°]		дата
			ляв	десен				ширина	дъл­жина	
Демонтирани знаци										
о-в Белене	564.20									2018-08-26
о-в Белене	564.30									2018-10-05
о-в Белене	564.40									2018-10-05
Монтирани знаци										
о-в Белене	564.30		650	210	1.9	30	Свищов			2018-10-05
о-в Белене	564.40		780	260	2	30	Свищов			2018-10-05