











## ИЗВЕСТИЕ ЗА ПРОМЯНА НА КОРАБОПЛАВАТЕЛНИЯ ПЪТ №50

местност	километър	знак	разстояние от бряг [m]		дълбочина при знака [m]	воден стоеж [cm]	водомерен пост	координати [°]		дата
			ляв	десен				ширина	дъл&shy;жина	
<b>Демонтирани знаци</b>										
о-в Камадину	507.30									2018-05-27
Стълпище	516.00									2018-07-10
о-в Батин	522.00									2018-06-10
о-в Вардим	545.30									2018-09-09
о-в Вардим	545.50									2018-08-25
о-в Вардим	546.40									2018-05-27
<b>Монтирани знаци</b>										
о-в Камадину	507.30		480	330	2.1	108	Русе	43.7685883	25.8640000	2018-11-14
Стълпище	516.00		500	330	3.5	108	Русе	43.7198167	25.7931333	2018-11-14
о-в Батин	522.00		1020	170	31	108	Русе	43.6886000	25.7311000	2018-11-14
о-в Вардим	545.90		130	920	3.4	109	Свищов	43.6368000	25.4537166	2018-11-14
о-в Вардим	546.40		140	920	3.4	109	Свищов	43.6344333	25.4497333	2018-11-14