















ИЗВЕСТИЕ ЗА ПРОМЯНА НА КОРАБОПЛАВАТЕЛНИЯ ПЪТ №51

местност	километър	знак	разстояние от бряг [m]		дълбочина при знака [m]	воден стоеж [cm]	водомерен пост	координати [°]		дата
			ляв	десен				ширина	дъл­жина	
Демонтирани знаци										
о-в Белене	559.30									2018-08-25
о-в Белене	560.50									2018-08-25
о-в Белене	564.30									2018-10-05
о-в Белене	564.70									2018-07-19
о-в Белене	576.00									2018-08-09
о-в Средняк	590.40									2018-07-11
Монтирани знаци										
о-в Белене	559.30		470	250	5.2	83	Свищов	43.6515833	25.2990167	2018-11-16
о-в Белене	560.40		650	300	4.0	96	Свищов	43.6542666	25.2888500	2018-11-15
о-в Белене	564.30		640	250	3.1	96	Свищов	43.6796666	25.2500500	2018-11-15
о-в Белене	564.60		560	570	3.2	96	Свищов	43.6839333	25.2481666	2018-11-15
о-в Белене	564.70		600	480	3.2	96	Свищов	43.6837166	25.2466666	2018-11-15
о-в Милка	570.10		280	450	3.6	96	Свищов	43.6994333	25.1846666	2018-11-15
о-в Белене	576.00		580	440	3.0	83	Свищов	43.6851000	25.1190833	2018-11-16
о-в Средняк	590.40		680	500	6.7	83	Свищов	43.7235000	24.9709500	2018-11-16