





ИЗВЕСТИЕ ЗА ПРОМЯНА НА КОРАБОПЛАВАТЕЛНИЯ ПЪТ №52

местност	километър	знак	разстояние от бряг [m]		дълбочина при знака [m]	воден стоеж [cm]	водомерен пост	координати [°]		дата
			ляв	десен				ширина	дъл­жина	
Демонтирани знаци										
Свищов	551.70									2018-07-10
Свищов	552.80									2018-06-10
Монтирани знаци										
Свищов	551.70		570	280	6.8	83	Свищов	43.6192500	25.3804167	2018-11-16
Свищов	552.50		520	360	3.0	83	Свищов	43.6221333	25.3687166	2018-11-16