





ИЗВЕСТИЕ ЗА ПРОМЯНА НА КОРАБОПЛАВАТЕЛНИЯ ПЪТ №53

местност	километър	знак	разстояние от бряг [m]		дълбочина при знака [m]	воден стоеж [cm]	водомерен пост	координати [°]		дата
			ляв	десен				ширина	дължина	
Демонтирани знаци										
о-в Белене	561.70									2019-08-01
о-в Белене	564.40									2019-10-29
о-в Средняк	590.40									2019-06-20
Монтирани знаци										
о-в Средняк	590.40		650	520	3.8	205	Свищов	43.7234666	24.9705500	2019-11-19