











## ИЗВЕСТИЕ ЗА ПРОМЯНА НА КОРАБОПЛАВАТЕЛНИЯ ПЪТ №6

местност	километър	знак	разстояние от бряг [m]		дълбочина при знака [m]	воден стоеж [cm]	водомерен пост	координати [°]		дата
			ляв	десен				ширина	дължина	
<b>Демонтирани знаци</b>										
о-в Батин	530.00									2018-10-01
о-в Гъска	540.60									2018-08-24
о-в Вардим	545.90									2018-12-11
Свищов	555.60									2018-08-25
о-в Белене	559.30									2018-11-16
о-в Белене	562.00									2019-01-09
<b>Монтирани знаци</b>										
о-в Батин	530.00		490	680	5.4	247	Русе	43.6757833	25.6341166	2019-02-06
о-в Вардим	545.90		140	900	4.8	256	Свищов	43.6368833	25.4540000	2019-02-06
о-в Белене	559.30		440	280	9.0	310	Свищов	43.6517500	25.2991000	2019-02-07
о-в Белене	562.00		780	300	9.2	310	Свищов	43.6676833	25.2700166	2019-02-07