


 EXECUTIVE AGENCY FOR EXPLORATION AND MAINTENANCE OF THE DANUBE RIVER 	
Критичен участък – ркм 400 – ркм 398 Bottleneck – rkm 400 – rkm 398,	 - Зелена шамандура Green buoy
Дълбочините са редуцирани към “0” по пегела на п-ще Силистра Depths are reduced to the “0” of gauge Silistra	 - Червена шамандура Red buoy
Минимална дълбочина/Minimal depth: 22 dm	Дата/Date: 27.09.2018
Минимална ширина/Minimal width: 220 m	Мащаб/Scale: 1:25000
Моля да бъде отбелязано, че от времето на измерванията, речното корито и навигационното ограждане може да са претърпели промени. Please note that since the time of recording, the riverbed and the signalling may have changed.	
