


 <b>EXECUTIVE AGENCY FOR EXPLORATION AND MAINTENANCE OF THE DANUBE RIVER</b> 	
Критичен участък – ркм 476 – ркм 475 Bottleneck – rkm 476 – rkm 475	 - Зелена шамандура Green buoy
Дълбочините са редуцирани към "0" по пегела на п-ще Русе Depths are reduced to the "0" of gauge Ruse	 - Червена шамандура Red buoy
Минимална дълбочина/Minimal depth: <b>24 dm</b>	Дата/Date: <b>14.09.2018</b>
Минимална ширина/Minimal width: <b>180 m</b>	Мащаб/Scale: <b>1:25000</b>
Моля да бъде отбелязано, че от времето на измерванията, речното корито и навигационното ограждане може да са претърпели промени. Please note that since the time of recording, the riverbed and the signalling may have changed.	
