


 EXECUTIVE AGENCY FOR EXPLORATION AND MAINTENANCE OF THE DANUBE RIVER		
Критичен участък – ркм 538 – ркм 536 Bottleneck – rkm 538 – rkm 536		 Зелен буй Green buoy
Дълбочините са редуцирани към "0" по пегела на п-ще Свищов Depths are reduced to the "0" at gauge of Svishtov		 Червен буй Red buoy
Минимална дълбочина за всеки галс: /Minimal depth at each line:		
Ляв/Left: 19 dm		
Среден/Middle: 18 dm		
Десен/Right: 19 dm		
Минимална ширина/Minimal width: 180 m		Дата/Date: 12.10.2021
<small>Моля да бъде отбелязано, че от времето на измерванията, речното корито и навигационното ограждане може да са претърпели промени. Please note that since the time of sounding, the riverbed and the signaling may have changed.</small>		

