





ИЗВЕСТИЕ ЗА ПРОМЯНА НА КОРАБОПЛАВАТЕЛНИЯ ПЪТ №66

местност	километър	знак	разстояние от бряг [m]		дълбочина при знака [m]	воден стоеж [cm]	водомерен пост	координати [°]		дата
			ляв	десен				ширина	дължина	
Демонтирани знаци										
о-в Батин	520.60									2021-02-16
о-в Вардим	544.40									2021-07-06
о-в Белене	563.50									2021-09-08
о-в Белене	563.60									2021-08-12
Монтирани знаци										
о-в Батин	520.40		910	150	2.1	49	Русе	43.6953333	25.7517333	2021-09-20
о-в Вардим	544.40		130	940	3.0	57	Свищов	43.6434000	25.4705166	2021-09-20
о-в Белене	563.50		340	300	2.1	54	Свищов	43.6763333	25.2580000	2021-09-21
о-в Белене	563.70		390	310	1.9	54	Свищов	43.6776666	25.2553500	2021-09-21