














ИЗВЕСТИЕ ЗА ПРОМЯНА НА КОРАБОПЛАВАТЕЛНИЯ ПЪТ №69

| местност | километър | знак | разстояние от бряг [m] | | дълбочина при знака [m] | воден стоеж [cm] | водомерен пост | координати [°] | | дата |
|--------------------------|-----------|---|------------------------|-------|-------------------------|------------------|----------------|----------------|------------|------------|
| | | | ляв | десен | | | | ширина | дължина | |
| Демонтирани знаци | | | | | | | | | | |
| Свищов | 554.30 |  | | | | | | | | 2021-02-17 |
| о-в Белене | 574.10 |  | | | | | | | | 2020-09-09 |
| о-в Палец | 584.40 |  | | | | | | | | 2020-07-08 |
| Сомовит | 607.60 |  | | | | | | | | 2021-07-07 |
| Сомовит | 608.50 |  | | | | | | | | 2021-07-07 |
| Сомовит | 608.90 |  | | | | | | | | 2021-03-10 |
| Монтирани знаци | | | | | | | | | | |
| Свищов | 554.50 |  | 200 | 910 | 2.0 | 49 | Свищов | 43.6325166 | 25.3478833 | 2021-09-28 |
| о-в Белене | 574.00 |  | 850 | 260 | 2.7 | 49 | Свищов | 43.6883333 | 25.1427833 | 2021-09-28 |
| о-в Палец | 584.40 |  | 430 | 220 | 2.6 | 49 | Свищов | 43.7094000 | 25.0228333 | 2021-09-28 |
| Сомовит | 607.50 |  | 430 | 290 | 4.7 | 49 | Свищов | 43.6927333 | 24.7689833 | 2021-09-28 |
| Сомовит | 608.60 |  | 210 | 600 | 2.7 | 49 | Свищов | 43.6903333 | 24.7552666 | 2021-09-28 |
| Сомовит | 609.30 |  | 280 | 590 | 3.2 | 27 | Русе | 43.6870000 | 24.7440000 | 2021-09-28 |
| Сомовит | 609.40 |  | 170 | 690 | 4.2 | 27 | Русе | 43.6875666 | 24.7409500 | 2021-09-28 |