














ИЗВЕСТИЕ ЗА ПРОМЯНА НА КОРАБОПЛАВАТЕЛНИЯ ПЪТ №18

местност	километър	знак	разстояние от бряг [m]		дълбочина при знака [m]	воден стоеж [cm]	водомерен пост	координати [°]		дата
			ляв	десен				ширина	дължина	
Демонтирани знаци										
о-в Вардим	542.10									2024-01-26
о-в Вардим	542.30									2024-02-06
о-в Вардим	542.50									2024-01-26
о-в Вардим	542.60									2024-02-06
о-в Вардим	543.00									2023-12-14
о-в Вардим	543.90									2023-12-14
Монтирани знаци										
о-в Вардим	542.30		170	940	5.1	344	Свищов	43.6488666	25.4953833	2024-02-15
о-в Вардим	542.60		160	1020	5.3	344	Свищов	43.6485833	25.4910166	2024-02-15
о-в Вардим	543.00		160	1000	5.3	344	Свищов	43.6473833	25.4860000	2024-02-15
о-в Вардим	543.80		240	800	5.3	344	Свищов	43.6442000	25.4770333	2024-02-15
о-в Вардим	544.10		500	560	5.2	344	Свищов	43.6407833	25.4738333	2024-02-15
о-в Вардим	544.40		430	570	5.5	344	Свищов	43.6411166	25.4715833	2024-02-15
о-в Вардим	544.70		580	580	5.4	344	Свищов	43.6385833	25.4676833	2024-02-15