














ИЗВЕСТИЕ ЗА ПРОМЯНА НА КОРАБОПЛАВАТЕЛНИЯ ПЪТ №20

местност	километър	знак	разстояние от бряг [m]		дълбочина при знака [m]	воден стоеж [cm]	водомерен пост	координати [°]		дата
			ляв	десен				ширина	дължина	
Демонтирани знаци										
о-в Чайка	385.40									2024-02-01
о-в Чайка	385.80									2024-02-01
п.ст. Айдемир	388.90									2022-11-22
о-в Ветрен	391.60									2024-01-16
о-в Ветрен	392.30									2023-10-26
о-в Ветрен	393.10									2024-01-31
о-в Ветрен	393.50									2024-01-17
Монтирани знаци										
о-в Чайка	385.40		210	230	6.1	391	Силистра	44.1378666	27.1540000	2024-02-19
о-в Чайка	385.80		250	870	6.0	391	Силистра	44.1392000	27.1479833	2024-02-19
п.ст. Айдемир	388.90		320	390	10.2	404	Силистра	44.1388833	27.1150000	2024-02-20
о-в Ветрен	391.60		340	460	7.5	391	Силистра	44.1458500	27.0840333	2024-02-19
о-в Ветрен	392.00		360	480	9.0	391	Силистра	44.1482666	25.0767000	2024-02-19
о-в Ветрен	392.40		450	380	6.0	391	Силистра	44.1484833	27.0718833	2024-02-19