


 <b>EXECUTIVE AGENCY FOR EXPLORATION AND MAINTENANCE OF THE DANUBE RIVER</b>	
Критичен участък: <b>526.500 ркм – 525.000 ркм</b> Bottleneck: <b>526.500 rkm – 525.000 rkm</b>	Дата/Date: <b>25.02.2026 г.</b>
Дълбочините изобразени на снимката са в метри (m) и са редуцирани към "0" по пегела на п-ще <b>Свищов</b> The depths visualized on the scheme in meters (m) are reduced to the "0" at gauge of <b>Svishtov</b>	
Минимална ширина фарватер / Minimal width fairway: <b>180 m</b>	
Минимална дълбочина / Minimal depth: <b>2.5 m (25 dm)</b>	 покрай ограждане лява страна фарватер alongside green buoys
Минимална дълбочина / Minimal depth: <b>2.5 m (25 dm)</b>	по медианата на фарватера along the fairway median
Минимална дълбочина / Minimal depth: <b>2.2 m (22 dm)</b>	 покрай ограждане дясна страна фарватер alongside red buoys
От времето на измерванията, речното корито и навигационното ограждане може да са претърпели промени. Since the time of survey, the riverbed and the signaling may have changed.	



km 525