


 <b>EXECUTIVE AGENCY FOR EXPLORATION AND MAINTENANCE OF THE DANUBE RIVER</b> 	
Критичен участък: <b>395.00 rkm – 392.000 rkm</b> Bottleneck: <b>395.000 rkm – 392.000 rkm</b>	Дата/Date: <b>26.09.2024</b>
Дълбочините са редуцирани към "0" по <u>пегела</u> на п-ще <b>Силистра</b> Depths are reduced to the "0" at gauge of <b>Silistra</b>	
Минимална ширина фарватер / Minimal width fairway: <b>140 m</b>	
Минимална дълбочина / Minimal depth: <b>19 dm</b>	 покрай ограждане лява страна фарватер alongside green buoys
Минимална дълбочина / Minimal depth: <b>19 dm</b>	по медианата на фарватера along the fairway median
Минимална дълбочина / Minimal depth: <b>19 dm</b>	 покрай ограждане дясна страна фарватер alongside red buoys
Моля да бъде отбелязано, че от времето на измерванията, речното корито и навигационното ограждане може да са претърпели промени. Please note that since the time of survey, the riverbed and the signaling may have changed.	

