


 <b>EXECUTIVE AGENCY FOR EXPLORATION AND MAINTENANCE OF THE DANUBE RIVER</b> 	
Критичен участък: <b>388.000 ркм – 385.000 ркм</b> Bottleneck: <b>388.000 ркм – 385.000 ркм</b>	Дата/Date: <b>26.03.2025 г.</b>
Дълбочините изобразени на снимката са в метри (m) и са редуцирани към "0" по пегела на п-ще <b>Силистра</b> The depths visualized on the scheme in meters (m) are reduced to the "0" at gauge of <b>Silistra</b>	
Минимална ширина фарватер / Minimal width fairway: <b>140 m</b>	
Минимална дълбочина / Minimal depth: <b>2.8 m (28 dm)</b>	 покрай ограждане лява страна фарватер alongside green buoys
Минимална дълбочина / Minimal depth: <b>2.7 m (27 dm)</b>	по медианата на фарватера along the fairway median
Минимална дълбочина / Minimal depth: <b>1.9 m (19 dm)</b>	 покрай ограждане дясна страна фарватер alongside red buoys
Моля да бъде отбелязано, че от времето на измерванията, речното корито и навигационното ограждане може да са претърпели промени. Please note that since the time of survey, the riverbed and the signaling may have changed.	