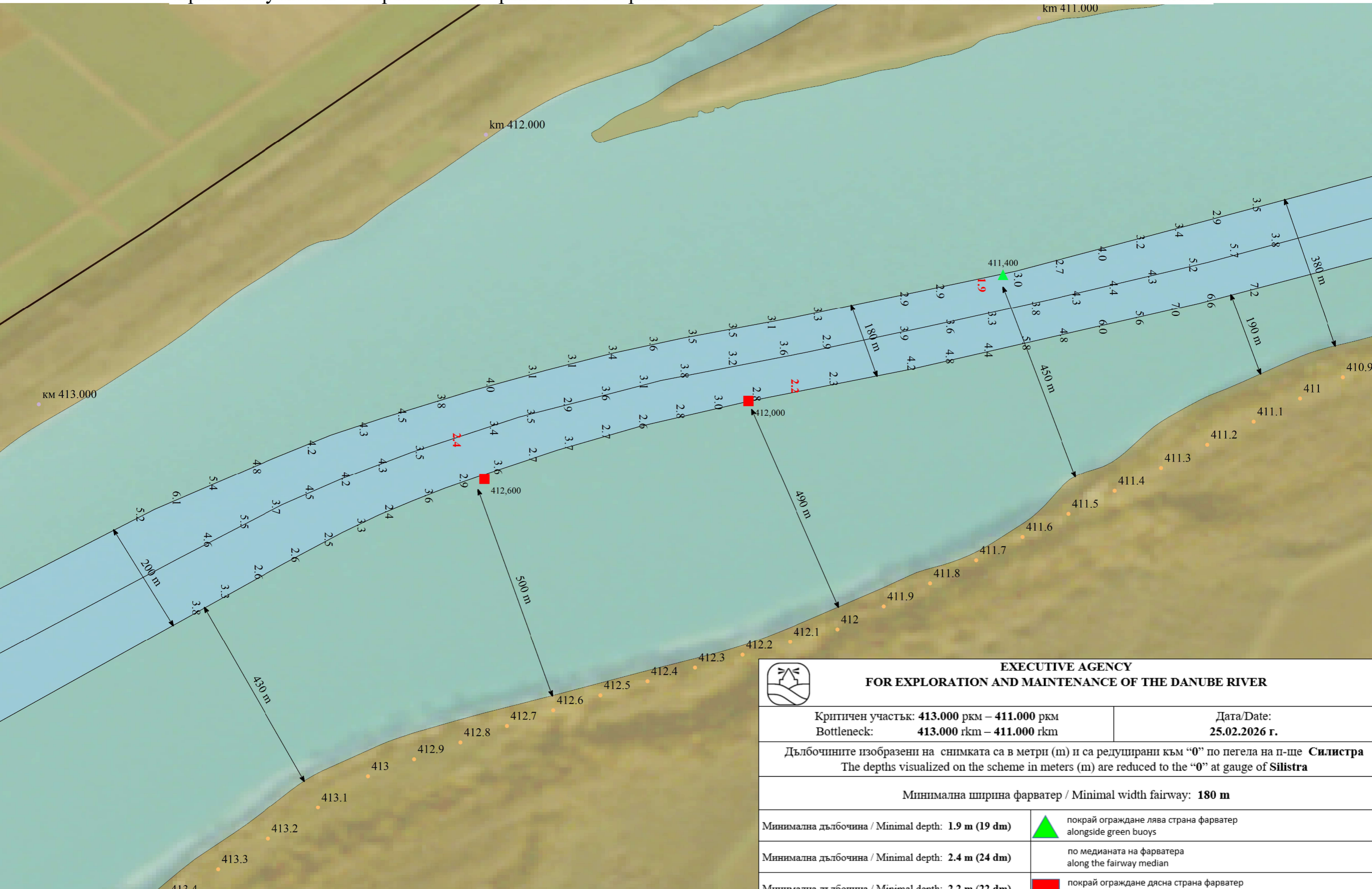





Критичен участък "Остров Албина" ркм. 413.000 - ркм. 411.000 Bottleneck "Albinai isl." rkm. 413.000 - rkm. 411.000



 EXECUTIVE AGENCY FOR EXPLORATION AND MAINTENANCE OF THE DANUBE RIVER	
Критичен участък: 413.000 ркм – 411.000 ркм Bottleneck: 413.000 rkm – 411.000 rkm	Дата/Date: 25.02.2026 г.
Дълбочините изобразени на снимката са в метри (m) и са редуцирани към "0" по пегела на п-ще Силистра The depths visualized on the scheme in meters (m) are reduced to the "0" at gauge of Silistra	
Минимална ширина фарватер / Minimal width fairway: 180 m	
Минимална дълбочина / Minimal depth: 1.9 m (19 dm)	 покрай ограждане лява страна фарватер alongside green buoys
Минимална дълбочина / Minimal depth: 2.4 m (24 dm)	по медианата на фарватера along the fairway median
Минимална дълбочина / Minimal depth: 2.2 m (22 dm)	 покрай ограждане дясна страна фарватер alongside red buoys

Моля да бъде отбелязано, че от времето на измерванията, речното корито и навигационното ограждане може да са претърпели промени.
 Please note that since the time of survey, the riverbed and the signaling may have changed.

