


 <b>EXECUTIVE AGENCY FOR EXPLORATION AND MAINTENANCE OF THE DANUBE RIVER</b> 	
Критичен участък: <b>527.000 ркм – 525.000 ркм</b> Bottleneck: <b>527.000 rkm – 525.000 rkm</b>	Дата/Date: <b>27.02.2025 г.</b>
Дълбочините изобразени на снимката са в метри (m) и са редуцирани към "0" по пегела на п-ще Русе The depths visualized on the scheme in meters (m) are reduced to the "0" at gauge of <b>Ruse</b>	
<b>Минимална ширина фарватер / Minimal width fairway: 140 m</b>	
Минимална дълбочина / Minimal depth: <b>2.1 m (21 dm)</b>	 покрай ограждане лява страна фарватер alongside green buoys
Минимална дълбочина / Minimal depth: <b>2.2 m (22 dm)</b>	по медианата на фарватера along the fairway median
Минимална дълбочина / Minimal depth: <b>1.7 m (17 dm)</b>	 покрай ограждане дясна страна фарватер alongside red buoys
Моля да бъде отбелязано, че от времето на измерванията, речното корито и навигационното ограждане може да са претърпели промени. Please note that since the time of survey, the riverbed and the signaling may have changed.	

