


 EXECUTIVE AGENCY FOR EXPLORATION AND MAINTENANCE OF THE DANUBE RIVER 	
Критичен участък: 546.00 rkm – 544.00 rkm Bottleneck: 546.000 rkm – 544.000 rkm	Дата/Date: 27.05.2024
Дълбочините са редуцирани към "0" по пегела на п-ще Свищов Depths are reduced to the "0" at gauge of Svishtov	
Минимална ширина фарватер / Minimal width fairway: 120 m	
Минимална дълбочина / Minimal depth: 9 dm	 покрай ограждане лява страна фарватер alongside green buoys
Минимална дълбочина / Minimal depth: 10 dm	по медианата на фарватера along the fairway median
Минимална дълбочина / Minimal depth: 9 dm	 покрай ограждане дясна страна фарватер alongside red buoys
Моля да бъде отбелязано, че от времето на измерванията, речното корито и навигационното ограждане може да са претърпели промени. Please note that since the time of survey, the riverbed and the signaling may have changed.	

