





Sunken vessel at rkm 528,000

 EXECUTIVE AGENCY FOR EXPLORATION AND MAINTENANCE OF THE DANUBE RIVER 	
Критичен участък: 529.000 ркм – 527.000 ркм Bottleneck: 529.000 rkm – 527.000 rkm	Дата/Date: 30.04.2025 г.
Дълбочините изобразени на снимката са в метри (m) и са редуцирани към "0" по пегела на п-ще Свищов The depths visualized on the scheme in meters (m) are reduced to the "0" at gauge of Svishtov	
Минимална ширина фарватер / Minimal width fairway: 160 m	
Минимална дълбочина / Minimal depth: 1.6 m (16 dm)	 покрай ограждане лява страна фарватер alongside green buoys
Минимална дълбочина / Minimal depth: 1.8 m (18 dm)	по медианата на фарватера along the fairway median
Минимална дълбочина / Minimal depth: 1.6 m (16 dm)	 покрай ограждане дясна страна фарватер alongside red buoys
Моля да бъде отбелязано, че от времето на измерванията, речното корито и навигационното ограждане може да са претърпели промени. Please note that since the time of survey, the riverbed and the signaling may have changed.	

