

Sunken vessel at rkm 542,000 Sunken vessel at rkm 542,000
 Sunken vessel at rkm 542,000



EXECUTIVE AGENCY
 FOR EXPLORATION AND MAINTENANCE OF THE DANUBE RIVER





Критичен участък: 543.000 ркм – 541.000 ркм
 Bottleneck: 543.000 rkm – 541.000 rkm

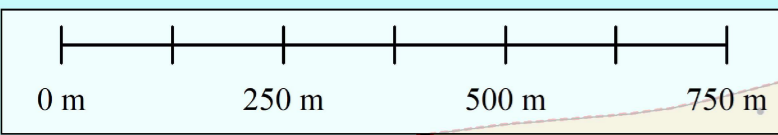
Дата/Date:
 30.04.2025 г.

Дълбочините изобразени на снимката са в метри (m) и са редуцирани към "0" по пегела на п-ще Свищов
 The depths visualized on the scheme in meters (m) are reduced to the "0" at gauge of Svishov

Минимална ширина фарватер / Minimal width fairway: 110 m

Минимална дълбочина / Minimal depth: 1.7 m (17 dm)	 покрай ограждане лява страна фарватер alongside green buoys
Минимална дълбочина / Minimal depth: 2.1 m (21 dm)	по медианата на фарватера along the fairway median
Минимална дълбочина / Minimal depth: 1.6 m (16 dm)	 покрай ограждане дясна страна фарватер alongside red buoys

Моля да бъде отбелязано, че от времето на измерванията, речното корито и навигационното ограждане може да са претърпели промени.
 Please note that since the time of survey, the riverbed and the signaling may have changed.



Malak Vardim