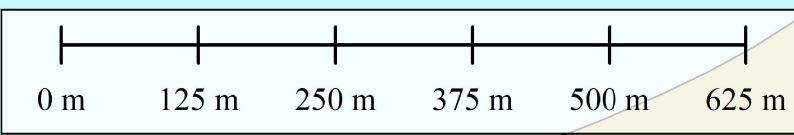
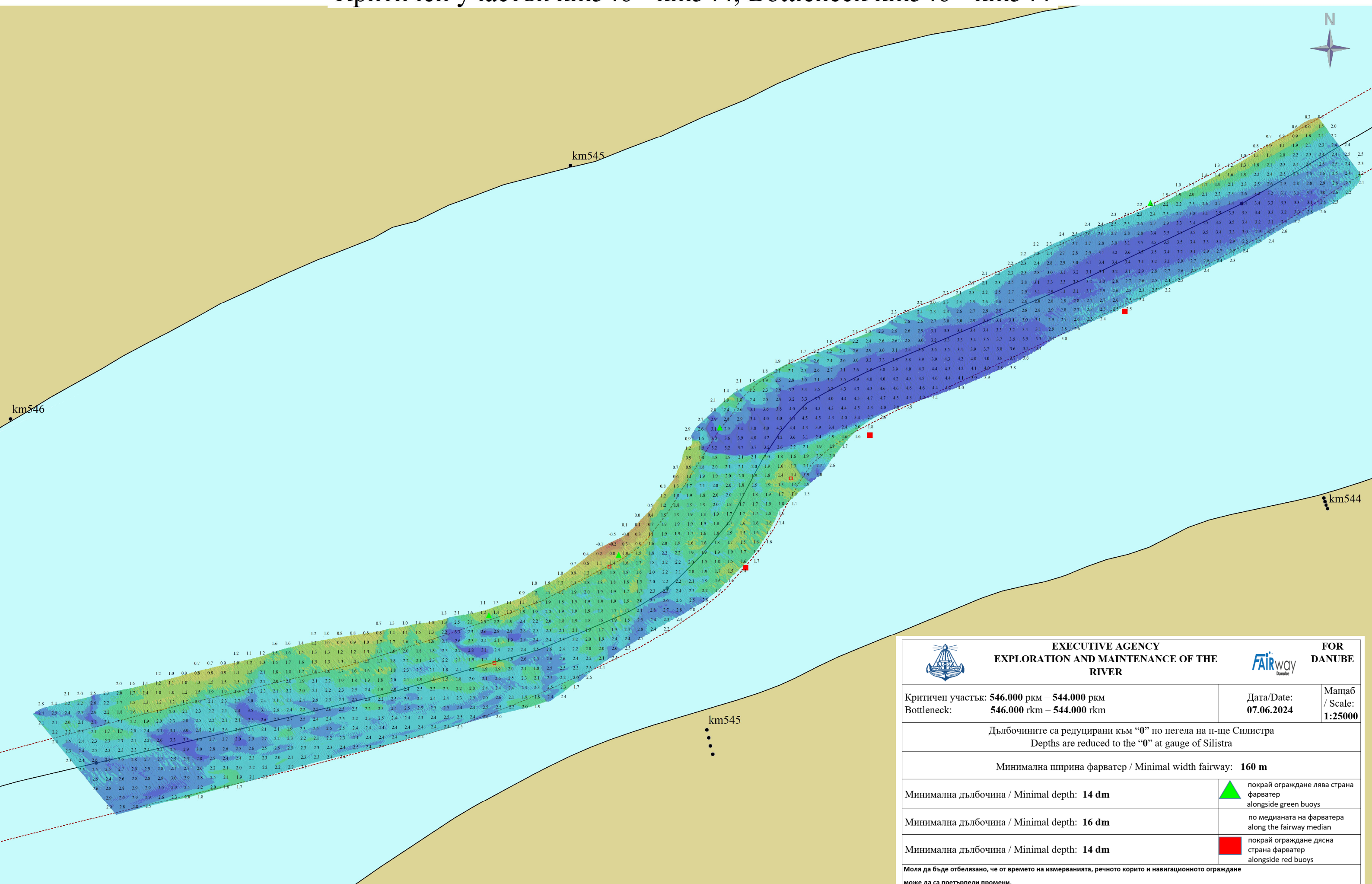





Критичен участък km546 - km544, Bottleneck km546 - km544



 EXECUTIVE AGENCY EXPLORATION AND MAINTENANCE OF THE RIVER		FOR DANUBE
Критичен участък: 546.000 ркм – 544.000 ркм Bottleneck: 546.000 rkm – 544.000 rkm	Дата/Date: 07.06.2024	Мащаб / Scale: 1:25000
Дълбочините са редуцирани към "0" по пегела на п-ще Силистра Depths are reduced to the "0" at gauge of Silistra		
Минимална ширина фарватер / Minimal width fairway: 160 m		
Минимална дълбочина / Minimal depth: 14 dm	 покрай оградяне лява страна фарватер alongside green buoys	
Минимална дълбочина / Minimal depth: 16 dm	по медианата на фарватера along the fairway median	
Минимална дълбочина / Minimal depth: 14 dm	 покрай оградяне дясна страна фарватер alongside red buoys	
Моля да бъде отбелязано, че от времето на измерванията, речното корито и навигационното оградяне може да са претърпели промени. Please note that since the time of survey, the riverbed and the signaling may have changed.		
0.50 m	1.00 m	1.50 m
2.00 m	2.50 m	> 3.00 m