




 EXECUTIVE AGENCY FOR EXPLORATION AND MAINTENANCE OF THE DANUBE RIVER 	
Критичен участък: 609.000 rkm – 607.000 rkm Bottleneck: 609.000 rkm – 607.000 rkm	Дата/Date: 07.03.2024
Дълбочините са редуцирани към "0" по пегела на п-ще Свищов Depths are reduced to the "0" at gauge of <u>Svishtov</u>	
Минимална ширина фарватер / Minimal width fairway: 120 m	
Минимална дълбочина / Minimal depth: 10 dm	 покрай ограждане лява страна фарватер alongside green buoys
Минимална дълбочина / Minimal depth: 15 dm	по медианата на фарватера along the fairway median
Минимална дълбочина / Minimal depth: 14 dm	 покрай ограждане дясна страна фарватер alongside red buoys
Моля да бъде отбелязано, че от времето на измерванията, речното корито и навигационното ограждане може да са претърпели промени. Please note that since the time of survey, the riverbed and the signaling may have changed.	

