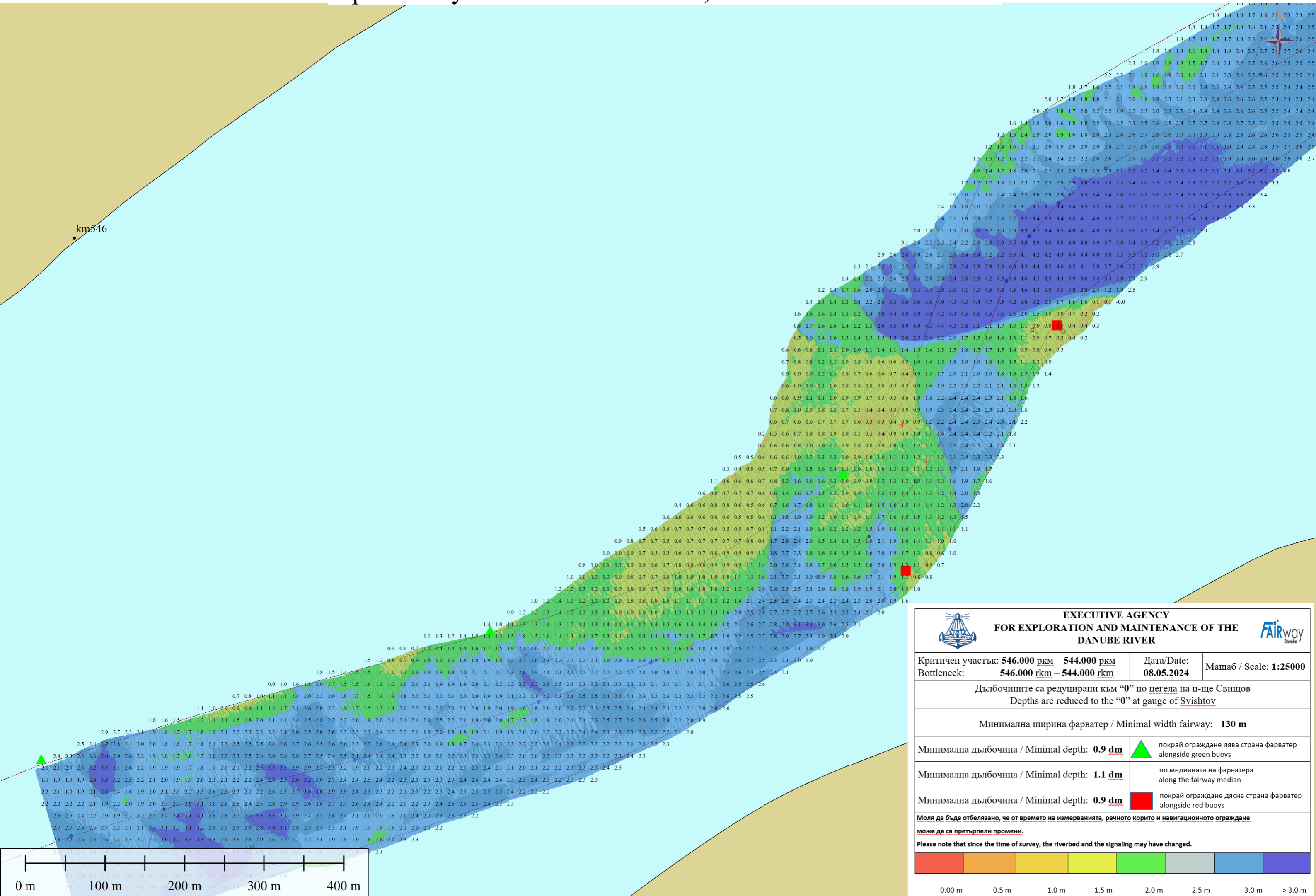






Критичен участък km546-km544, Bottleneck km546-km544



km546

 EXECUTIVE AGENCY FOR EXPLORATION AND MAINTENANCE OF THE DANUBE RIVER 		
Критичен участък: 546.000 ркм – 544.000 ркм	Дата/Date: 08.05.2024	Мащаб / Scale: 1:25000
Bottleneck: 546.000 ркм – 544.000 ркм		
Дълбочините са редуцирани към "0" по пегела на п-ще Свищов Depths are reduced to the "0" at gauge of <u>Svishtov</u>		
Минимална ширина фарватер / Minimal width fairway: 130 m		
Минимална дълбочина / Minimal depth: 0.9 dm	 покрай оградяне лява страна фарватер alongside green buoys	
Минимална дълбочина / Minimal depth: 1.1 dm	по медианата на фарватера along the fairway median	
Минимална дълбочина / Minimal depth: 0.9 dm	 покрай оградяне дясна страна фарватер alongside red buoys	
Моля да бъде отбелязано, че от времето на измерванията, речното корито и навигационното ограждане може да са претърпели промени. Please note that since the time of survey, the riverbed and the signaling may have changed.		
