

rkm 565

rkm 564

rkm 565

rkm 564

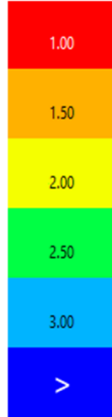
rkm 563

rkm 563

Malak Kondur



**EXECUTIVE AGENCY  
FOR EXPLORATION AND MAINTENANCE OF THE  
DANUBE RIVER**




Критичен участък: 565.000 ркм – 563.000 ркм  
Bottleneck: 565.000 rkm – 563.000 rkm


Дата/Date: 16.05.2024


Машаб / Scale: 1:25000

Дълбочините са редуцирани към "0" по пегела на п-ще Свищов  
Depths are reduced to the "0" at gauge of Svishtov

Минимална ширина фарватер / Minimal width fairway: 150 m

Минимална дълбочина / Minimal depth: 1.7 dm  покрай ограждане лява страна фарватер  
alongside green buoys

Минимална дълбочина / Minimal depth: 2.0 dm  по медианата на фарватера  
along the fairway median

Минимална дълбочина / Minimal depth: 1.7 dm  покрай ограждане дясна страна фарватер  
alongside red buoys

Моля да бъде отбелязано, че от времето на измерванията, речното корито и навигационното ограждане  
може да са претърпели промени.  
Please note that since the time of survey, the riverbed and the signaling may have changed.

