


**EXECUTIVE AGENCY
FOR EXPLORATION AND MAINTENANCE OF THE
DANUBE RIVER**



Критичен участък: 610.000 ркм – 607.000 ркм Bottleneck: 610.000 rkm – 607.000 rkm	Дата/Date: 15.05.2024	Машаб / Scale: 1:25000
--	------------------------------	-------------------------------

Дълбочините са редуцирани към "0" по пегела на п-ще Свищов
Depths are reduced to the "0" at gauge of Svishtov

Минимална ширина фарватер / Minimal width fairway: **140 m**

Минимална дълбочина / Minimal depth: 1.6 dm	 покрай ограждане лява страна фарватер alongside green buoys
--	--

Минимална дълбочина / Minimal depth: 1.5 dm	по медианата на фарватера along the fairway median
--	---

Минимална дълбочина / Minimal depth: 1.9 dm	 покрай ограждане дясна страна фарватер alongside red buoys
--	---

Моля да бъде отбелязано, че от времето на измерванията, речното корито и навигационното ограждане може да са претърпели промени.
Please note that since the time of survey, the riverbed and the signaling may have changed.

