


















































































Навигационна обстановка
























местност	километър	знак	разстояние от бряг [m]		дълбочина при знака [m]	воден стоеж [cm]	водомерен пост	координати [°]		дата
			ляв	десен				ширина	дължина	
Силистра	375.30									2017-05-21
Силистра	382.00									2017-05-21
Силистра	382.10		410	360	2.5	50	Силистра	44.1203333	27.1816666	2021-11-11
Силистра	382.10		240	520	7.5	50	Силистра	44.1217500	27.1822666	2021-11-11
Айдемир	383.90		140	550	5.1	50	Силистра	44.1247833	27.1652333	2021-11-11
о-в Чайка	384.70		320	190	3.1	50	Силистра	44.1269000	27.1572500	2021-11-11
п.ст. Айдемир	386.50		490	400	5.8	269	Силистра	44.1378333	26.1390500	2021-06-29
п.ст. Айдемир	388.00									2017-05-21
п.ст. Айдемир	388.00									2017-05-21
п.ст. Айдемир	388.00									2017-05-21
п.ст. Айдемир	388.30							44.1364833	27.1190667	2016-07-14
п.ст. Айдемир	388.90		330	380	8.3	562	Силистра	44.1387833	27.1145833	2021-02-10
о-в Ветрен	390.10		220	400	7.3	249	Силистра	44.1392000	27.0979166	2018-08-06
о-в Ветрен	391.70		210	560	4.3	28	Силистра	44.1478333	27.0818000	2021-11-10
о-в Ветрен	393.10		210	490	3.2	50	Силистра	44.1507166	27.0653000	2021-11-11
о-в Ветрен	393.70		260	470	3.4	50	Силистра	44.1497000	27.0577500	2021-11-11
Ветрен	394.30		270	610	2.9	80	Силистра	44.1481166	27.0503333	2021-11-24
Ветрен	395.30		310	580	3.1	28	Силистра	44.1459166	27.0379333	2021-11-10
Ветрен	396.00									2017-05-21
Ветрен	396.00									2017-05-21
о-в Верещи	398.80		200	390	7.2	386	Силистра	44.1364000	26.9994833	2020-10-28
о-в Верещи	398.90									2016-04-11
























местност	километър	знак	разстояние от бряг [m]		дълбочина при знака [m]	воден стоеж [cm]	водомерен пост	координати [°]		дата
			ляв	десен				ширина	дължина	
о-в Верещи	399.30									2017-05-21
о-в Верещи	399.90		470	380	8.8	584	Силистра	44.1336000	26.9852500	2021-02-24
Попина	401.90									2017-05-21
Попина	402.60		480	430	6.2	154	Силистра	44.1344333	26.9542166	2021-08-24
Попина	403.30		230	670	7.3	170	Силистра	44.1366333	26.9452333	2020-09-17
Попина	404.30		200	1200	4.5	43	Силистра	44.1408666	26.9337333	2021-09-27
Попина	404.70		170	1230	3.6	43	Силистра	44.1413333	26.9294666	2021-09-27
о-в Гарван	405.00		160	1240	3.1	43	Силистра	44.1415333	26.9235500	2021-09-27
о-в Гарван	405.30		260	1280	2.6	46	Силистра	44.1400666	26.9195000	2021-09-28
о-в Гарван	406.00		570	680	4.8	180	Силистра	44.1348666	26.9120166	2021-09-15
о-в Гарван	406.00		730	580	5.5	46	Силистра	44.1338333	26.9136666	2021-09-28
о-в Гарван	407.60		480	380	9.8	562	Силистра	44.1274000	26.8961666	2021-02-10
о-в Гарван	408.00							44.12295815	26.89465053	2017-08-29
о-в Гарван	408.00							44.12295815	26.89465053	2017-08-29
о-в Албина	410.60		500	320	4.0	80	Силистра	44.1187500	26.8629500	2021-11-24
М.Преславец	412.40		740	380	3.2	80	Силистра	44.1118666	26.8458333	2021-11-24
М.Преславец	413.80		450	410	4.0	80	Силистра	44.1049833	26.8302500	2021-11-24
Дунавец	419.20		700	320	5.8	308	Силистра	44.0788666	26.7721666	2021-03-18
Дунавец	419.70		500	530	5.6	180	Силистра	44.0793666	26.7649833	2020-08-25
Дунавец	420.80									2017-05-21
Дунавец	421.00		620	550	4.8	46	Силистра	44.0763833	26.7479333	2021-09-28
Дунавец	421.70		590	560	8.4	333	Силистра	44.0744116	26.7380383	2021-04-27
Дунавец	421.80		450	300	5.1	270	Силистра	44.0763666	26.7383666	2020-11-12




местност	километър	знак	разстояние от бряг [m]		дълбочина при знака [m]	воден стоеж [cm]	водомерен пост	координати [°]		дата
			ляв	десен				ширина	дължина	
о-в Косуй	422.50		270	200	2.9	126	Силистра	44.0772666	26.7279333	2021-09-02
о-в Косуй	424.00		230	320	5.3	193	Силистра	44.0800000	26.7086666	2020-08-13
о-в Косуй	424.70		200	570	9.1	397	Силистра	44.0793833	26.6993333	2020-07-09
о-в Косуй	425.50		200	610	5.9	412	Силистра	44.0763333	26.6883333	2021-01-21
о-в Косуй	427.80		180	620	6.2	281	Силистра	44.0707333	26.6697666	2021-06-28
Тутракан	432.30		570	70	6.3	269	Силистра	44.0536000	26.6144333	2021-06-29
Тутракан	432.70							44.0527500	26.6141000	2016-07-14
Тутракан	433.80		170	430	11.7	161	Русе	44.0548333	26.5971000	2021-09-14
о-в Радецки	436.30		310	810	6.1	150	Русе	44.0569166	26.5661666	2020-09-18
о-в Радецки	436.50									2017-05-21
о-в Радецки	436.50									2017-05-21
Калимок	442.30									2009-11-15
о-в Въжетоария	447.00		300	500	6.6	359	Русе	44.0384500	26.4384666	2020-07-10
о-в Въжетоария	447.70		400	540	4.6	136	Русе	44.0377333	26.4283000	2021-08-11
о-в Бръшлян	453.00							44.0280860	26.3662980	2017-08-28
о-в Бръшлян	453.00							44.0280860	26.3662980	2017-08-28
о-в Бръшлян	454.00		1000	220	7.4	457	Русе	44.0294500	26.3540833	2021-05-26
о-в Бръшлян	455.30		1090	250	4.6	147	Русе	44.2016670	26.4869440	2021-07-13
о-в Мишка	456.00		960	90	3.8	60	Русе	44.0274833	26.3323833	2021-11-23
о-в Мишка	456.50		810	180	4.6	245	Русе	43.0271166	26.3264833	2021-06-28
о-в Мишка	456.50		640	350	2.7	108	Русе	44.0287333	26.3269666	2021-08-24
о-в Мишка	458.10		490	450	7.4	277	Русе	44.0267666	26.3092333	2021-03-16
о-в Мишка	458.40									2017-05-21






















местност	километър	знак	разстояние от бряг [m]		дълбочина при знака [m]	воден стоеж [cm]	водомерен пост	координати [°]		дата
			ляв	десен				ширина	дължина	
о-в Мишка	458.40									2017-05-21
о-в Мишка	459.60							44.0187964	26.2956201	2017-08-28
о-в Мишка	459.60							44.0187964	26.2956201	2017-08-28
о-в Мишка	459.80		330	350	3.5	121	Русе	44.0202833	26.2908166	2021-11-12
о-в Мишка	460.60		740	240	5.0	60	Русе	44.0126833	26.2847833	2021-11-23
Ряхово	461.00									2017-05-21
Ряхово	461.00									2017-05-21
Ряхово	461.30		480	690	2.4	20	Русе	44.0091500	26.2750000	2021-11-10
Ряхово	463.10		400	680	9.8	571	Русе	44.0036500	26.2531666	2021-02-23
Ряхово	463.30									2017-05-29
Ряхово	463.30									2017-05-29
о-в Лунгу	465.00									2017-05-29
о-в Лунгу	465.00									2017-05-29
о-в Лунгу	469.60		300	680	4.8	132	Русе	43.9893666	26.1817666	2021-08-10
о-в Лунгу	470.00									2017-05-29
о-в Лунгу	470.00									2017-05-29
о-в Алеко	472.00									2017-05-29
о-в Алеко	472.00		350	370	6.0	332	Русе	43.9850383	26.1525266	2021-05-12
о-в Алеко	472.00									2017-05-29
о-в Алеко	472.80		520	320	4.2	20	Русе	43.9832833	26.1452166	2021-11-10
о-в Алеко	475.80		290	720	5.1	277	Русе	43.9737166	26.1091333	2021-03-16
о-в Алеко	479.30									2017-05-29
о-в Алеко	479.30									2017-05-29

















местност	километър	знак	разстояние от бряг [m]		дълбочина при знака [m]	воден стоеж [cm]	водомерен пост	координати [°]		дата
			ляв	десен				ширина	дължина	
о-в Мокан	482.90		400	110	15.4	455	Русе	43.9183166	26.0695333	2021-06-07
о-в Мокан	486.40									2017-05-29
о-в Мокан	486.60		530	340	12.0	359	Русе	43.8955833	26.0331000	2020-07-10
о-в Мокан	487.00		280	500	2.6	32	Русе	43.8949333	26.0246833	2020-10-02
Дунав мост	488.65		150	530	11.5	455	Русе	43.8893333	26.0076666	2021-06-07
Дунав мост	488.65		50	650	13.0	455	Русе	43.8902500	26.0075833	2021-06-07
Дунав мост	488.75		360	460	10.1	558	Русе	43.8870000	26.0049500	2021-02-09
Дунав мост	488.75		780	340	10.1	558	Русе	43.8860333	26.0061666	2021-02-09
Русе	489.40		950	150	2.3	12	Русе	43.8821000	26.0027000	2021-10-12
Русе	491.00									2017-05-29
Русе	491.20		370	480	8.2	98	Русе	43.8754000	25.9817500	2020-05-19
Русе	493.90		240	380	11.2	432	Русе	43.8601833	25.9518500	2021-06-08
Русе	494.20									2017-05-29
Русе	494.60		220	350	11.1	432	Русе	43.8568833	25.9480833	2021-06-08
Русе	494.75									2017-05-29
Русе	494.85									2017-05-29
Русе	495.50									2017-05-29
Русе	497.00									2017-05-29
Русе	497.20									2017-05-29
Русе	500.00		410	460	6.7	339	Русе	43.8209000	25.9156500	2021-01-06
о-в Люляка	501.10									2017-05-29
о-в Люляка	503.00									2017-05-29
о-в Люляка	503.00									2017-05-29

местност	километър	знак	разстояние от бряг [m]		дълбочина при знака [m]	воден стоеж [cm]	водомерен пост	координати [°]		дата
			ляв	десен				ширина	дължина	
о-в Люляка	504.00									2017-05-29
о-в Люляка	504.70									2017-05-29
о-в Камадину	505.00		270	570	8.8	570	Русе	43.7816166	25.8808666	2021-02-16
о-в Камадину	507.10		500	310	6.2	350	Русе	43.7689500	25.8647000	2021-03-09
о-в Камадину	508.30									2017-05-29
о-в Камадину	508.70		300	240	3.4	18	Русе	43.7677500	25.8460166	2021-09-26
о-в Камадину	510.00									2017-05-29
о-в Камадину	510.00									2017-05-29
о-в Камадину	510.00									2017-05-29
о-в Камадину	510.00									2017-05-29
о-в Камадину	511.70		520	840	4.7	164	Русе	43.7501833	25.8142500	2021-11-16
Стълпище	515.00									2017-05-29
Стълпище	515.00									2017-05-29
Стълпище	516.00		560	280	7.3	350	Русе	43.7200333	25.7940666	2021-03-09
о-в Батин	520.20							43.69541194	25.75599329	2017-08-21
о-в Батин	520.20		900	170	3.2	164	Русе	43.6967333	25.7542500	2021-11-16
о-в Батин	520.20							43.69541194	25.75599329	2017-08-21
о-в Батин	520.60		910	160	2.2	62	Русе	43.6946500	25.7498666	2021-11-26
о-в Батин	522.70		1070	280	7.6	315	Русе	43.6875166	25.7222000	2021-06-21
о-в Батин	522.70		1280	90	10.1	408	Русе	43.6859166	25.7243500	2021-06-09
о-в Батин	524.90		850	230	2.6	116	Русе	43.6878194	25.6941222	2021-08-27
о-в Батин	528.40							43.6812218	25.6555070	2017-08-24
о-в Батин	528.40							43.6812218	25.6555070	2017-08-24

местност	километър	знак	разстояние от бряг [m]		дълбочина при знака [m]	воден стоеж [cm]	водомерен пост	координати [°]		дата
			ляв	десен				ширина	дължина	
о-в Батин	529.00		380	670	7.6	350	Русе	43.6835166	25.6486000	2021-03-09
о-в Батин	529.40		700	290	2.7	62	Русе	43.6780666	25.6450333	2021-11-26
о-в Батин	529.40		550	450	2.2	62	Русе	43.6796500	25.6448166	2021-11-26
о-в Батин	529.60		650	400	2.7	62	Русе	43.6770500	25.6402333	2021-11-26
о-в Батин	530.00		330	670	4.9	62	Русе	43.6785000	25.6366000	2021-11-26
р. Янтра	531.20		450	370	6.2	304	Русе	43.6711166	25.6215666	2021-06-22
р. Янтра	532.70		490	390	6.8	361	Русе	43.6654500	25.6075333	2021-06-11
р. Янтра	533.90									2017-05-26
р. Янтра	533.90									2017-05-26
р. Янтра	535.00		640	320	10.0	378	Свищов	43.6534166	25.5857666	2021-01-06
р. Янтра	536.00		870	180	9.5	252	Свищов	43.6463500	25.5767500	2020-01-07
р. Янтра	536.70		860	430	2.5	55	Свищов	43.6442833	25.5672333	2021-10-26
р. Янтра	537.20									2017-05-26
р. Янтра	537.20									2017-05-26
р. Янтра	537.30		760	650	4.6	298	Свищов	43.6436166	25.5592500	2021-06-21
р. Янтра	537.60		940	370	4.6	298	Свищов	43.6411666	25.5563000	2021-06-21
о-в Гъска	538.40		960	250	5.1	298	Свищов	43.6399000	25.5460000	2021-06-21
о-в Гъска	539.00		570	500	6.0	380	Свищов	43.3507937	25.5364666	2021-06-09
о-в Гъска	539.90		600	370	5.5	280	Свищов	43.6442330	25.5262830	2021-07-29
о-в Гъска	540.90		500	680	6.1	380	Свищов	43.6473000	25.5136833	2021-06-09
о-в Вардим	541.50		390	520	6.0	380	Свищов	43.6465333	25.5051166	2021-06-09
о-в Вардим	542.70		300	850	11.8	340	Свищов	43.6473666	25.4930000	2021-03-09
о-в Вардим	543.50		190	890	12.1	558	Свищов	43.6456666	25.4811666	2021-02-16

местност	километър	знак	разстояние от бряг [m]		дълбочина при знака [m]	воден стоеж [cm]	водомерен пост	координати [°]		дата
			ляв	десен				ширина	дължина	
о-в Вардим	544.50		120	970	2.6	146	Свищов	43.6431666	25.4684666	2021-11-18
о-в Вардим	544.70		140	930	2.1	38	Свищов	43.6421166	25.4664333	2021-10-14
о-в Вардим	545.10		310	780	4.4	286	Свищов	43.6388833	25.4621333	2021-06-22
о-в Вардим	545.40		190	870	2.5	38	Свищов	43.6388666	25.4589833	2021-10-14
о-в Вардим	546.20		320	760	6.8	336	Свищов	43.6328666	25.4495500	2021-03-11
Свищов	549.40		600	170	4.9	128	Свищов	43.6195166	25.4097333	2021-08-26
Свищов	550.40		450	410	8.4	340	Свищов	43.6196500	25.3987000	2021-03-09
Свищов	551.70		480	330	8.7	174	Свищов	43.6199500	25.3803000	2021-08-12
Свищов	552.30		400	420	4.3	207	Свищов	43.6224670	25.3718000	2021-07-22
Свищов	552.50		510	360	4.1	185	Свищов	43.6224333	25.3678000	2020-11-18
Свищов	552.70		710	140	7.9	298	Свищов	43.6212500	25.3646666	2021-06-21
Свищов	553.00									2013-11-07
Свищов	553.60									2017-05-29
Свищов	553.60									2017-05-29
Свищов	554.50		200	910	2.0	49	Свищов	43.6325166	25.3478833	2021-09-28
Свищов	555.10		350	900	5.0	280	Свищов	43.6356500	25.3401330	2021-07-29
о-в Белене	559.00							43.6487833	25.3006333	2013-09-13
о-в Белене	559.00							43.6487833	25.3006333	2017-08-22
о-в Белене	559.20		400	310	11.1	580	Свищов	43.6520666	25.2995666	2021-02-18
о-в Белене	560.50		850	290	10.1	580	Свищов	43.6539833	25.2851500	2021-02-18
о-в Белене	560.60		590	250	5.1	174	Свищов	43.6578166	25.2835166	2021-08-12
о-в Белене	562.00		760	290	12.7	570	Свищов	43.6682833	25.2694666	2021-02-17
о-в Белене	563.80		480	240	3.1	146	Свищов	43.6775000	25.2543000	2021-11-18

местност	километър	знак	разстояние от бряг [m]		дълбочина при знака [m]	воден стоеж [cm]	водомерен пост	координати [°]		дата
			ляв	десен				ширина	дължина	
о-в Белене	564.00		590	170	3.4	146	Свищов	43.6776666	25.2522666	2021-11-18
о-в Белене	564.30		460	540	3.1	146	Свищов	43.6823833	25.2512833	2021-11-18
о-в Белене	564.40		660	460	3.8	146	Свищов	43.6825000	25.2488166	2021-11-18
о-в Белене	565.00		300	770	4.8	280	Свищов	43.6870670	25.2441830	2021-07-29
о-в Белене	565.70		200	880	3.8	158	Свищов	43.6894000	25.2355666	2020-09-09
о-в Милка	568.00		280	570	5.6	128	Свищов	43.6920000	25.2102666	2021-08-26
о-в Милка	570.10		300	440	4.1	174	Свищов	43.6993333	25.1835166	2021-08-12
о-в Г.Бързина	572.00							43.6943176	25.1629562	2017-08-22
о-в Г.Бързина	572.00							43.6943176	25.1629562	2017-08-22
о-в Белене	574.00		850	260	2.7	49	Свищов	43.6883333	25.1427833	2021-09-28
о-в Белене	574.70		780	300	4.9	288	Свищов	43.6866166	25.1324666	2021-06-23
о-в Белене	575.50		550	540	3.5	128	Свищов	43.6865500	25.1236333	2021-08-26
о-в Белене	575.90		610	440	3.9	128	Свищов	43.6850166	25.1197833	2021-08-26
о-в Павел	580.00		460	450	7.0	187	Свищов	43.6905166	25.0650333	2021-07-07
о-в Павел	581.00									2017-05-29
о-в Павел	581.00									2017-05-29
о-в Павел	581.50		340	670	6.2	338	Свищов	43.6960166	25.0523166	2021-03-10
о-в Палец	584.40		430	220	2.6	49	Свищов	43.7094000	25.0228333	2021-09-28
о-в Палец	585.50		400	260	4.8	207	Свищов	43.7108330	25.0101670	2021-07-22
о-в Средняк	590.40		650	520	9.1	580	Свищов	43.7234666	24.9705500	2021-02-18
Сомовит	606.00		300	240	5.1	187	Свищов	43.7024833	24.7883000	2021-07-07
Сомовит	607.00		290	400	7.6	187	Свищов	43.6959000	24.7762000	2021-07-07
Сомовит	607.50		430	290	4.7	49	Свищов	43.6927333	24.7689833	2021-09-28

местност	километър	знак	разстояние от бряг [m]		дълбочина при знака [m]	воден стоеж [cm]	водомерен пост	координати [°]		дата
			ляв	десен				ширина	дължина	
Сомовит	608.60		210	600	2.7	49	Свищов	43.6903333	24.7552666	2021-09-28
Сомовит	609.30		280	590	3.2	27	Русе	43.6870000	24.7440000	2021-09-28
Сомовит	609.40		170	690	4.2	27	Русе	43.6875666	24.7409500	2021-09-28
Байкал	643.00							43.7076500	24.3796167	2016-07-14
долни Вадин	648.00							43.6958000	24.3145833	2016-07-14
Леденика	657.70							43.6815667	24.2002000	2016-07-14
река Огоста	683.50							43.7457833	23.8966333	2016-07-14
Окопа	708.80							43.7891000	23.6125667	2016-07-14
Долни Цибър	717.50							43.8219833	23.5129667	2016-07-14
Орсоя	752.15							43.7992167	23.1325000	2016-07-14
Симеоново	775.75							43.8519500	22.8448167	2016-07-14
Видин	791.00							43.9875833	22.8826000	2016-07-14
Кошава	811.60							44.0826667	23.0258833	2016-07-14
Гомотарци	819.00							44.0959667	22.9440500	2016-07-14
Ново село	833.75							43.1652833	22.7850833	2016-07-14
Куделин	844.00							44.2026333	24.6891000	2016-07-14