





rkm 576.000

rkm 575.000

rkm 574.000

rkm 575.000

 <b>EXECUTIVE AGENCY FOR EXPLORATION AND MAINTENANCE OF THE DANUBE RIVER</b>		
Критичен участък – ркм 576 – ркм 574 Bottleneck – rkm 576 – rkm 574		 Зелен буй Green buoy
Дълбочините са редуцирани към "0" по пегела на п-це Свищов Depths are reduced to the "0" at gauge of <i>Svishtov</i>		 Червен буй Red buoy
Минимална дълбочина за всеки галс / Minimal depth at each line:		
Ляв/Left: 22 dm		
Среден/Middle: 22 dm		
Десен/Right: 22 dm		
Минимална ширина/Minimal width: 180 m		Дата/Date: 13.10.2021
<small>Моля да бъде отбелязано, че от времето на измерванията, речното корито и навигационното ограждане може да са претърпели промени. Please note that since the time of sounding, the riverbed and the signaling may have changed.</small>		

