












## ИЗВЕСТИЕ ЗА ПРОМЯНА НА КОРАБОПЛАВАТЕЛНИЯ ПЪТ №10

местност	километър	знак	разстояние от бряг [m]		дълбочина при знака [m]	воден стоеж [cm]	водомерен пост	координати [°]		дата
			ляв	десен				ширина	дължина	
<b>Демонтирани знаци</b>										
Свищов	550.40									2024-01-25
Свищов	554.50									2024-01-25
<b>Монтирани знаци</b>										
о-в Батин	527.50		250	710	6.0	433	Русе	43.6909500	25.6628333	2024-01-26
о-в Вардим	542.10		410	680	6.0	418	Свищов	43.6469500	25.4986333	2024-01-26
о-в Вардим	542.50		750	430	6.1	418	Свищов	43.6435833	25.4940000	2024-01-26
о-в Вардим	545.10		770	340	5.5	438	Свищов	43.6346500	25.4627833	2024-01-24
о-в Вардим	546.10		670	420	6.5	438	Свищов	43.6304666	25.4526166	2024-01-24
о-в Вардим	546.10		480	600	5.4	438	Свищов	43.6317666	25.4511166	2024-01-24
Свищов	547.60		430	470	8.3	438	Свищов	43.6269666	25.4364666	2024-01-24
Свищов	550.40		450	410	9.0	426	Свищов	43.6195666	25.3998666	2024-01-25
Свищов	554.50		280	900	6.8	426	Свищов	43.6320333	25.3484166	2024-01-25