















## ИЗВЕСТИЕ ЗА ПРОМЯНА НА КОРАБОПЛАВАТЕЛНИЯ ПЪТ №14

местност	километър	знак	разстояние от бряг [m]		дълбочина при знака [m]	воден стоеж [cm]	водомерен пост	координати [°]		дата
			ляв	десен				ширина	дължина	
<b>Демонтирани знаци</b>										
о-в Белене	564.00									2023-12-19
о-в Белене	564.50									2024-01-11
о-в Белене	564.80									2023-12-19
о-в Белене	565.00									2023-11-29
о-в Белене	574.70									2023-07-05
о-в Белене	575.50									2024-01-11
Сомовит	609.40									2024-01-11
<b>Монтирани знаци</b>										
о-в Белене	563.80		220	530	6.5	388	Свищов	43.6796833	25.2562000	2024-02-07
о-в Белене	564.40		430	780	7.1	388	Свищов	43.6844166	25.2522000	2024-02-07
о-в Белене	564.50		610	580	6.3	388	Свищов	43.6832000	25.2498500	2024-02-07
о-в Белене	564.90		300	770	6.4	388	Свищов	43.6868000	25.2467000	2024-02-07
о-в Белене	574.70		810	270	6.4	388	Свищов	43.6865666	25.1327833	2024-02-07
о-в Белене	575.50		530	570	6.3	388	Свищов	43.6868000	25.1230333	2024-02-07
Сомовит	609.40		400	480	6.1	402	Русе	43.6861166	24.7443666	2024-02-07