


















## ИЗВЕСТИЕ ЗА ПРОМЯНА НА КОРАБОПЛАВАТЕЛНИЯ ПЪТ №17

местност	километър	знак	разстояние от бряг [m]		дълбочина при знака [m]	воден стоеж [cm]	водомерен пост	координати [°]		дата
			ляв	десен				ширина	дължина	
<b>Демонтирани знаци</b>										
о-в Батин	525.60									2023-02-07
о-в Батин	529.30									2023-01-24
о-в Батин	529.30									2023-01-24
р. Янтра	531.70									2022-07-05
о-в Вардим	544.70									2023-02-07
о-в Вардим	544.90									2022-11-14
о-в Вардим	545.40									2022-11-07
Свищов	552.30									2021-07-22
Свищов	552.50									2023-02-08
Свищов	552.70									2021-06-21
<b>Монтирани знаци</b>										
о-в Батин	525.60		690	340	4.8	235	Русе	43.6897166	25.6835166	2023-02-20
о-в Батин	529.30		410	610	4.6	235	Русе	43.6816000	25.6455333	2023-02-20
о-в Батин	529.40		520	520	4.5	235	Русе	43.6800333	25.6446333	2023-02-20
р. Янтра	531.60		290	540	4.9	235	Русе	43.6713333	25.6181500	2023-02-20
о-в Вардим	544.50		160	970	4.0	228	Свищов	43.6430833	25.4691500	2023-02-20
о-в Вардим	544.70		100	1010	3.6	228	Свищов	43.6426500	25.4664666	2023-02-20
о-в Вардим	545.40		550	580	4.8	228	Свищов	43.6364833	25.4616333	2023-02-20
о-в Вардим	545.40		360	740	4.4	228	Свищов	43.6374333	25.4594333	2023-02-20
Свищов	552.00		380	450	7.8	220	Свищов	43.6220500	25.3751666	2023-02-21
Свищов	552.30		380	480	7.2	220	Свищов	43.6227166	25.3717500	2023-02-21
Свищов	552.70		700	160	10.3	220	Свищов	43.6213166	25.3645666	2023-02-21