

















ИЗВЕСТИЕ ЗА ПРОМЯНА НА КОРАБОПЛАВАТЕЛНИЯ ПЪТ №19

местност	километър	знак	разстояние от бряг [m]		дълбочина при знака [m]	воден стоеж [cm]	водомерен пост	координати [°]		дата
			ляв	десен				ширина	дължина	
Демонтирани знаци										
п.ст. Айдемир	386.50									2021-06-29
Попина	404.40									2022-12-14
Попина	404.70									2023-02-14
Попина	404.70									2022-09-20
о-в Гарван	405.40									2022-09-20
о-в Гарван	405.60									2023-02-02
о-в Гарван	406.00									2021-09-15
о-в Гарван	407.60									2022-12-14
Дунавец	419.20									2023-01-05
Монтирани знаци										
п.ст. Айдемир	386.50		490	400	7.5	461	Силистра	44.1378333	26.1390500	2023-03-08
Попина	403.90		270	1140	7.1	461	Силистра	44.1398333	26.9377500	2023-03-08
Попина	403.90		490	880	8.1	461	Силистра	44.1374000	26.9381000	2023-03-08
Попина	404.50		650	890	7.2	461	Силистра	44.1370000	26.9304833	2023-03-08
Попина	404.70		900	640	7.8	461	Силистра	44.1349333	26.9273833	2023-03-08
о-в Гарван	405.10		830	750	8.1	461	Силистра	44.1355000	26.9227500	2023-03-08
о-в Гарван	407.60		510	350	8.1	461	Силистра	44.1273333	26.8965500	2023-03-08
Дунавец	419.20		720	320	7.3	461	Силистра	44.0788000	26.7716666	2023-03-08