












ИЗВЕСТИЕ ЗА ПРОМЯНА НА КОРАБОПЛАВАТЕЛНИЯ ПЪТ №2

местност	километър	знак	разстояние от бряг [m]		дълбочина при знака [m]	воден стоеж [cm]	водомерен пост	координати [°]		дата
			ляв	десен				ширина	дължина	
Демонтирани знаци										
Силистра	382.10									2021-11-11
Айдемир	383.90									2021-11-11
Ветрен	395.30									2021-12-14
М.Преславец	412.40									2021-11-24
о-в Мокан	482.90									2021-06-07
Русе	491.20									2021-12-09
Монтирани знаци										
Силистра	382.10		410	380	6.4	400	Силистра	44.1203166	27.1814000	2022-01-13
Айдемир	383.90		140	560	8.2	400	Силистра	44.1247166	27.1653166	2022-01-13
Ветрен	395.30		360	550	6.0	400	Силистра	44.1456166	27.0387500	2022-01-13
М.Преславец	412.80		670	350	5.5	400	Силистра	44.1100833	26.8418333	2022-01-13
Русе	491.20		370	480	11.4	379	Русе	43.8755500	25.9817000	2022-01-14